

GEOŚ.6640.1067.2024

MG BC SP. Z.O.O.
ul. Metalowa 3; 10-603 Olsztyn
NIP 739-394-44-10; Tel. +48 726 363 336
projekty@mgbc.pl
/nadawca/

WPLYNEŁO
Starostwo Powiatowe w Turku
Wydział Geodezji i Ochrony Środowiska

09-07-2024

liczba załączników

podpis

ZAWIADOMIENIE o czynnościach ustalenia przebiegu granic działek ewidencyjnych

Na podstawie § 32 ust. 1 rozporządzenia Ministra Rozwoju, Pracy i Technologii z dnia 27 lipca 2021 r. w sprawie ewidencji gruntów i budynków,

zawiadamiam

że w dniu 07.08.2024 o godz. 08:00 na wysokości obr. Marcinów dz. nr 164 przy drodze powiatowej nr 4494P (Marcjanów-Kawęczyn), zostaną przeprowadzone czynności w celu ustalenia przebiegu granic działek ewidencyjnych:

działka numer MARCINÓW 142 z działkami sąsiednimi numer: 147, 149, 151, 153, 154.

Piotr Ropiak
02.07.2024 r.....
/data i podpis geodety/

Elektronicznie
podpisany przez
Piotr Ropiak
Data: 2024.07.08
11:32:34 +02'00'

POUCZENIE

Zawiadomieni właściciele (władający, użytkownicy wieczystości, samoistni posiadacze) proszeni są o przybycie w oznaczonym terminie i miejscu ze wszystkimi dokumentami, jakie mogą być przydatne przy wykonywaniu czynności ustalenia przebiegu granic działek ewidencyjnych, oraz dokumentami umożliwiającymi ustalenie tożsamości osoby biorącej udział w czynnościach.


Udział w wyżej wymienionych czynnościach leży w interesie zawiadomionego podmiotu, a nieusprawiedliwione niewzięcie w nich udziału nie będzie stanowić przeszkody do ich przeprowadzenia.

W imieniu właściciela nieruchomości może występować osoba legitymująca się odpowiednim pełnomocnictwem na piśmie. Z czynności ustalenia przebiegu granic działek ewidencyjnych sporządzony zostanie protokół.

Informacji i wyjaśnień udziela mgr. inż. Piotr Ropiak tel. 726 363 336, e-mail: projekty@mgbc.pl

GEOŚ.6640.1067.2024

MG BC SP. Z.O.O.
ul. Metalowa 3; 10-603 Olsztyn
NIP 739-394-44-10; Tel. +48 726 363 336
projekty@mgbc.pl
/nadawca/



ZAWIADOMIENIE o czynnościach ustalenia przebiegu granic działek ewidencyjnych

Na podstawie § 32 ust. 1 rozporządzenia Ministra Rozwoju, Pracy i Technologii z dnia 27 lipca 2021 r. w sprawie ewidencji gruntów i budynków,

zawiadamiam

że w dniu 07.08.2024 o godz. 08:00 na wysokości obr. Marcinów dz. nr 164 przy drodze powiatowej nr 4494P (Marcjanów-Kawęczyn), zostaną przeprowadzone czynności w celu ustalenia przebiegu granic działek ewidencyjnych:

działka numer MARCINÓW 151 z działkami sąsiednimi numer: 149, 158, 142, 153 .

Piotr Ropiak
Elektronicznie podpisany przez
Piotr Ropiak
Data: 2024.07.08
11:33:54 +02'00'
02.07.2024 r.....
/data i podpis geodety/

POUCZENIE

Zawiadomieni właściciele (władający, użytkownicy wieczystości, samoistni posiadacze) proszeni są o przybycie w oznaczonym terminie i miejscu ze wszystkimi dokumentami, jakie mogą być przydatne przy wykonywaniu czynności ustalania przebiegu granic działek ewidencyjnych, oraz dokumentami umożliwiającymi ustalenie tożsamości osoby biorącej udział w czynnościach.

Udział w wyżej wymienionych czynnościach leży w interesie zawiadomionego podmiotu, a nieusprawiedliwione niewzięcie w nich udziału nie będzie stanowiło przeszkody do ich przeprowadzenia.

W imieniu właściciela nieruchomości może występować osoba legitymująca się odpowiednim pełnomocnictwem na piśmie. Z czynności ustalania przebiegu granic działek ewidencyjnych sporządzony zostanie protokół.

Informacji i wyjaśnień udziela mgr. inż. Piotr Ropiak tel. 726 363 336, e-mail: projekty@mgbc.pl

GEOŚ.6640.1067.2024

MG BC SP. Z.O.O.
ul. Metalowa 3; 10-603 Olsztyn
NIP 739-394-44-10; Tel. +48 726 363 336
projekty@mgbc.pl
/nadawca/

W P Ł Y N Ę Ł O
Starostwo Powiatowe w Turku
Wydział Geodezji i Ochrony Środowiska

09-07-2024

ilość załączników
podpis

ZAWIADOMIENIE

o czynnościach ustalenia przebiegu granic działek ewidencyjnych

Na podstawie § 32 ust. 1 rozporządzenia Ministra Rozwoju, Pracy i Technologii z dnia 27 lipca 2021 r. w sprawie ewidencji gruntów i budynków,

zawiadamiam

że w dniu 07.08.2024 o godz. 07:30 na wysokości obr. Nowy Świat dz. nr 136 przy drodze powiatowej nr 4494P (Marcjanów-Kawęczyn), zostaną przeprowadzone czynności w celu ustalenia przebiegu granic działek ewidencyjnych:

działka numer NOWY ŚWIAT 135 z działkami sąsiednimi numer: 136, 148.

02.07.2024 r. **Piotr Ropiak**
Elektronicznie podpisany przez Piotr Ropiak
Data: 2024.07.08 11:38:17 +02'00'

/data i podpis geodety/

POUCZENIE

Zawiadomieni właściciele (władający, użytkownicy wieczystości, samoistni posiadacze) proszeni są o przybycie w oznaczonym terminie i miejscu ze wszystkimi dokumentami, jakie mogą być przydatne przy wykonywaniu czynności ustalania przebiegu granic działek ewidencyjnych, oraz dokumentami umożliwiającymi ustalenie tożsamości osoby biorącej udział w czynnościach.

Udział w wyżej wymienionych czynnościach leży w interesie zawiadomionego podmiotu, a nieusprawiedliwione niewzięcie w nich udziału nie będzie stanowić przeszkody do ich przeprowadzenia.

W imieniu właściciela nieruchomości może występować osoba legitymująca się odpowiednim pełnomocnictwem na piśmie. Z czynności ustalania przebiegu granic działek ewidencyjnych sporządzony zostanie protokół.

Informacji i wyjaśnień udziela mgr. inż Piotr Ropiak tel. 726 363 336, e-mail: projekty@mgbc.pl

GEOŚ.6640.1067.2024

MG BC SP. Z.O.O.
ul. Metalowa 3; 10-603 Olsztyn
NIP 739-394-44-10; Tel. +48 726 363 336
projekty@mgbc.pl
/nadawca/

W P Ł Y N Ę Ł O
Starostwo Powiatowe w Turku
Wydział Geodezji i Ochrony Środowiska

09-07-2024

ilość załączników

podpis

ZAWIADOMIENIE

o czynnościach ustalenia przebiegu granic działek ewidencyjnych

Na podstawie § 32 ust. 1 rozporządzenia Ministra Rozwoju, Pracy i Technologii z dnia 27 lipca 2021 r. w sprawie ewidencji gruntów i budynków,

zawiadamiam

że w dniu 07.08.2024 o godz. 08:00 na wysokości obr. Marcinów dz. nr 164 przy drodze powiatowej nr 4494P (Marcjanów-Kawęczyn), zostaną przeprowadzone czynności w celu ustalenia przebiegu granic działek ewidencyjnych:

działka numer MARCINÓW 162 z działkami sąsiednimi numer: 158, 164.

Piotr Ropiak
02.07.2024 r.....
/data i podpis geodety/

Elektronicznie
podpisany przez
Piotr Ropiak
Data: 2024.07.08
11:37:13 +02'00'

POUCZENIE

Zawiadomieni właściciele (władający, użytkownicy wieczystości, samoistni posiadacze) proszeni są o przybycie w oznaczonym terminie i miejscu ze wszystkimi dokumentami, jakie mogą być przydatne przy wykonywaniu czynności ustalania przebiegu granic działek ewidencyjnych, oraz dokumentami umożliwiającymi ustalenie tożsamości osoby biorącej udział w czynnościach.

Udział w wyżej wymienionych czynnościach leży w interesie zawiadomionego podmiotu, a nieusprawiedliwione niewzięcie w nich udziału nie będzie stanowiło przeszkody do ich przeprowadzenia.

W imieniu właściciela nieruchomości może występować osoba legitymująca się odpowiednim pełnomocnictwem na piśmie. Z czynności ustalania przebiegu granic działek ewidencyjnych sporządzony zostanie protokół.

Informacji i wyjaśnień udziela mgr. inż. Piotr Ropiak tel. 726 363 336, e-mail: projekty@mgbc.pl

GEOŚ.6640.1067.2024

MG BC SP. Z.O.O.
ul. Metalowa 3; 10-603 Olsztyn
NIP 739-394-44-10; Tel. +48 726 363 336
projekty@mgbc.pl
/nadawca/

WPLYNĘŁO
Starostwo Powiatowe w Turku
Wydział Geodezji i Ochrony Środowiska

09-07-2024

ilość załączników
podpis
P. Ropiak

ZAWIADOMIENIE o czynnościach ustalenia przebiegu granic działek ewidencyjnych

Na podstawie § 32 ust. 1 rozporządzenia Ministra Rozwoju, Pracy i Technologii z dnia 27 lipca 2021 r. w sprawie ewidencji gruntów i budynków,

zawiadamiam

że w dniu 07.08.2024 o godz. 08:00 na wysokości obr. Marcinów dz. nr 164 przy drodze powiatowej nr 4494P (Marcjanów-Kawęczyn), zostaną przeprowadzone czynności w celu ustalenia przebiegu granic działek ewidencyjnych:

działka numer MARCINÓW 153 z działkami sąsiednimi numer: 151, 142, 158, 154.

Piotr Ropiak
02.07.2024 r.
Elektronicznie podpisany przez Piotr Ropiak
Data: 2024.07.08 11:35:35 +02'00'

/data i podpis geodety/

POUCZENIE

Zawiadomieni właściciele (władający, użytkownicy wieczysti, samoistni posiadacze) proszeni są o przybycie w oznaczonym terminie i miejscu ze wszystkimi dokumentami, jakie mogą być przydatne przy wykonywaniu czynności ustalania przebiegu granic działek ewidencyjnych, oraz dokumentami umożliwiającymi ustalenie tożsamości osoby biorącej udział w czynnościach.

Udział w wyżej wymienionych czynnościach leży w interesie zawiadomionego podmiotu, a nieusprawiedliwione niewzięcie w nich udziału nie będzie stanowić przeszkody do ich przeprowadzenia.

W imieniu właściciela nieruchomości może występować osoba legitymująca się odpowiednim pełnomocnictwem na piśmie. Z czynności ustalania przebiegu granic działek ewidencyjnych sporządzony zostanie protokół.

Informacji i wyjaśnień udziela mgr. inż. Piotr Ropiak tel. 726 363 336, e-mail: projekty@mgbc.pl

GEOŚ.6640.1067.2024

MG BC SP. Z.O.O.
ul. Metalowa 3; 10-603 Olsztyn
NIP 739-394-44-10; Tel. +48 726 363 336
projekty@mgbc.pl
/nadawca/

W P Ł Y N Ę Ł O
Starostwo Powiatowe w Turku
Wydział Geodezji i Ochrony Środowiska

09-07-2024

ilość załączników

podpis

ZAWIADOMIENIE

o czynnościach ustalenia przebiegu granic działek ewidencyjnych

Na podstawie § 32 ust. 1 rozporządzenia Ministra Rozwoju, Pracy i Technologii z dnia 27 lipca 2021 r. w sprawie ewidencji gruntów i budynków,

zawiadamiam

że w dniu 07.08.2024 o godz. 08:00 na wysokości obr. Marcinów dz. nr 164 przy drodze powiatowej nr 4494P (Marcjanów-Kawęczyn), zostaną przeprowadzone czynności w celu ustalenia przebiegu granic działek ewidencyjnych:

działka numer MARCINÓW 153 z działkami sąsiednimi numer: 151, 148, 158, 154.

Piotr Ropiak
02.07.2024 r.
/data i podpis geodety/

Elektronicznie
podpisany przez
Piotr Ropiak
Data: 2024.07.08
11:36:09 +02'00'

POUCZENIE

Zawiadomieni właściciele (władający, użytkownicy wieczystości, samoistni posiadacze) proszeni są o przybycie w oznaczonym terminie i miejscu ze wszystkimi dokumentami, jakie mogą być przydatne przy wykonywaniu czynności ustalenia przebiegu granic działek ewidencyjnych, oraz dokumentami umożliwiającymi ustalenie tożsamości osoby biorącej udział w czynnościach.

Udział w wyżej wymienionych czynnościach leży w interesie zawiadomionego podmiotu, a nieusprawiedliwione niewzięcie w nich udziału nie będzie stanowić przeszkody do ich przeprowadzenia.

W imieniu właściciela nieruchomości może występować osoba legitymująca się odpowiednim pełnomocnictwem na piśmie. Z czynności ustalenia przebiegu granic działek ewidencyjnych sporządzony zostanie protokół.

Informacji i wyjaśnień udziela mgr. inż. Piotr Ropiak tel. 726 363 336, e-mail: projekty@mgbc.pl

GEOŚ.6640.1067.2024

MG BC SP. Z.O.O.
ul. Metalowa 3; 10-603 Olsztyn
NIP 739-394-44-10; Tel. +48 726 363 336
projekty@mgbc.pl

W P Ł Y N Ę Ł O
Starostwo Powiatowe w Turku
Wydział Geodezji i Ochrony Środowiska

09-07-2024

ilość załączników

podpis

ZAWIADOMIENIE

o czynnościach przyjęcia granic nieruchomości podlegającej podziałowi

Na podstawie § 6 ust. 4 i 5 rozporządzenia Rady Ministrów z dnia 7 grudnia 2004 r. w sprawie sposobu i trybu dokonywania podziałów nieruchomości, w związku z opracowaniem mapy z projektem podziału nieruchomości oznaczonej w ewidencji gruntów i budynków jako działka nr **151**,

zawiadamiam

że w dniu 07.08.2024 o godz. 08:00 na wysokości obr. Marcinów dz. nr 151 przy drodze powiatowej nr 4494P (Marcjanów - Kawęczyn), zostaną przeprowadzone czynności przyjęcia granic nieruchomości podlegającej podziałowi z działkami sąsiednimi o numerach: 153, 149, 158, 142.

Piotr
Ropiak

Elektronicznie
podpisany przez
Piotr Ropiak
Data: 2024.07.08
11:34:26 +02'00'

.....
/data i podpis geodety/

POUCZENIE

Zawiadomieni właściciele (władający) nieruchomości proszeni są o przybycie w oznaczonym terminie i miejscu z dokumentami potwierdzającymi ich tożsamości.

Nieusprawiedliwione niestawiennictwo stron nie wstrzymuje czynności geodety.

W przypadku usprawiedliwionego niestawiennictwa stron geodeta wstrzymuje czynności do czasu ustania przeszkody lub wyznaczenia pełnomocnika, nie dłużej jednak niż na okres jednego miesiąca (art.32 ustawy z dnia 17 maja 1989 r. - Prawo geodezyjne i kartograficzne).

W imieniu właściciela nieruchomości może występować osoba legitymująca się odpowiednim pełnomocnictwem na piśmie. Z czynności przyjęcia granic sporządzony zostanie protokół.

Informacji i wyjaśnień udziela mgr inż. Piotr Ropiak tel. 726 363 336, e-mail: projekty@mgbc.

GEOŚ.6640.1067.2024

MG BC SP. Z.O.O.

ul. Metalowa 3; 10-603 Olsztyn

NIP 739-394-44-10; Tel. +48 726 363 336

projekty@mgbc.pl

/nadawca/



ZAWIADOMIENIE o czynnościach ustalenia przebiegu granic działek ewidencyjnych

Na podstawie § 32 ust. 1 rozporządzenia Ministra Rozwoju, Pracy i Technologii z dnia 27 lipca 2021 r. w sprawie ewidencji gruntów i budynków,

zawiadamiam

że w dniu 07.08.2024 o godz. 08:00 na wysokości obr. Marcinów dz. nr 164 przy drodze powiatowej nr 4494P (Marcjanów-Kawęczyn), zostaną przeprowadzone czynności w celu ustalenia przebiegu granic działek ewidencyjnych:

działka numer MARCINÓW 151 z działkami sąsiednimi numer: 149, 158, 142, 153.

Piotr Ropiak
02.07.2024 r.
/data i podpis geodety/

Elektronicznie
podpisany przez
Piotr Ropiak
Data: 2024.07.08
11:35:04 +02'00'

POUCZENIE

Zawiadomieni właściciele (władający, użytkownicy wieczystości, samoistni posiadacze) proszeni są o przybycie w oznaczonym terminie i miejscu ze wszystkimi dokumentami, jakie mogą być przydatne przy wykonywaniu czynności ustalenia przebiegu granic działek ewidencyjnych, oraz dokumentami umożliwiającymi ustalenie tożsamości osoby biorącej udział w czynnościach.


Udział w wyżej wymienionych czynnościach leży w interesie zawiadomionego podmiotu, a nieusprawiedliwione niewzięcie w nich udziału nie będzie stanowiło przeszkody do ich przeprowadzenia.

W imieniu właściciela nieruchomości może występować osoba legitymująca się odpowiednim pełnomocnictwem na piśmie. Z czynności ustalenia przebiegu granic działek ewidencyjnych sporządzony zostanie protokół.

Informacji i wyjaśnień udziela mgr. inż. Piotr Ropiak tel. 726 363 336, e-mail: projekty@mgbc.pl

GEOŚ.6640.1067.2024

MG BC SP. Z.O.O.
ul. Metalowa 3; 10-603 Olsztyn
NIP 739-394-44-10; Tel. +48 726 363 336
projekty@mgbc.pl
/nadawca/



ZAWIADOMIENIE o czynnościach ustalenia przebiegu granic działek ewidencyjnych

Na podstawie § 32 ust. 1 rozporządzenia Ministra Rozwoju, Pracy i Technologii z dnia 27 lipca 2021 r. w sprawie ewidencji gruntów i budynków,

zawiadamiam

że w dniu 07.08.2024 o godz. 07:30 na wysokości obr. Marcinów dz. nr 143 przy drodze powiatowej nr 4494P (Marcjanów-Kawęczyn), zostaną przeprowadzone czynności w celu ustalenia przebiegu granic działek ewidencyjnych:

działka numer MARCINÓW 142 z działkami sąsiednimi numer:143, 147 .

Piotr Ropiak
02.07.2024 r.
/data i podpis geodety/

Elektronicznie
podpisany przez Piotr
Ropiak
Data: 2024.07.08
11:33:18 +02:00

POUCZENIE

Zawiadomieni właściciele (władający, użytkownicy wieczystości, samoistni posiadacze) proszeni są o przybycie w oznaczonym terminie i miejscu ze wszystkimi dokumentami, jakie mogą być przydatne przy wykonywaniu czynności ustalania przebiegu granic działek ewidencyjnych, oraz dokumentami umożliwiającymi ustalenie tożsamości osoby biorącej udział w czynnościach.

Udział w wyżej wymienionych czynnościach leży w interesie zawiadomionego podmiotu, a nieusprawiedliwione niewzięcie w nich udziału nie będzie stanowić przeszkody do ich przeprowadzenia.

W imieniu właściciela nieruchomości może występować osoba legitymująca się odpowiednim pełnomocnictwem na piśmie. Z czynności ustalania przebiegu granic działek ewidencyjnych sporządzony zostanie protokół.

Informacji i wyjaśnień udziela mgr. inż Piotr Ropiak tel. 726 363 336, e-mail: projekty@mgbc.pl

GEOŚ.6640.1067.2024

MG BC SP. Z.O.O.
ul. Metalowa 3; 10-603 Olsztyn
NIP 739-394-44-10; Tel. +48 726 363 336
projekty@mgbc.pl
/nadawca/

WPLYNEŁO
Starostwo Powiatowe w Turku
Wydział Geodezji i Ochrony Środowiska

09-07-2024

ilość załączników

podpis

ZAWIADOMIENIE

o czynnościach ustalenia przebiegu granic działek ewidencyjnych

Na podstawie § 32 ust. 1 rozporządzenia Ministra Rozwoju, Pracy i Technologii z dnia 27 lipca 2021 r. w sprawie ewidencji gruntów i budynków,

zawiadamiam

że w dniu 07.08.2024 o godz. 08:00 na wysokości obr. Marcinów dz. nr 164 przy drodze powiatowej nr 4494P (Marcjanów-Kawęczyn), zostaną przeprowadzone czynności w celu ustalenia przebiegu granic działek ewidencyjnych:

działka numer MARCINÓW 162 z działkami sąsiednimi numer: 158, 164.

02.07.2024 r.
/data i podpis geodety/

Piotr Ropiak
Elektronicznie podpisany przez
Piotr Ropiak
Data: 2024.07.08
11:36:40 +02'00'

POUCZENIE

Zawiadomieni właściciele (władający, użytkownicy wieczystości, samoistni posiadacze) proszeni są o przybycie w oznaczonym terminie i miejscu ze wszystkimi dokumentami, jakie mogą być przydatne przy wykonywaniu czynności ustalania przebiegu granic działek ewidencyjnych, oraz dokumentami umożliwiającymi ustalenie tożsamości osoby biorącej udział w czynnościach.


Udział w wyżej wymienionych czynnościach leży w interesie zawiadomionego podmiotu, a nieusprawiedliwione niewzięcie w nich udziału nie będzie stanowić przeszkody do ich przeprowadzenia.

W imieniu właściciela nieruchomości może występować osoba legitymująca się odpowiednim pełnomocnictwem na piśmie. Z czynności ustalania przebiegu granic działek ewidencyjnych sporządzony zostanie protokół.

Informacji i wyjaśnień udziela mgr. inż. Piotr Ropiak tel. 726 363 336, e-mail: projekty@mgbc.pl

GEOŚ.6640.1067.2024

MG BC SP. Z.O.O.
ul. Metalowa 3; 10-603 Olsztyn
NIP 739-394-44-10; Tel. +48 726 363 336
projekty@mgbc.pl
/nadawca/



ZAWIADOMIENIE

o czynnościach wznowienia znaków granicznych / wyznaczenia punktów* granicznych ujawnionych uprzednio w ewidencji gruntów i budynków

Działając na podstawie art. 39 ust. 3 i 5 ustawy z dnia 17 maja 1989 r. - Prawo geodezyjne i kartograficzne w związku ze zleceniem wznowienia znaków granicznych / wyznaczenia punktów granicznych zawiadamiam, że w dniu 07.08.2024 o godz. 08:00 na wysokości obr. Potworów dz. nr 61 przy drodze powiatowej nr 4494P (Marcjanów - Kawęczyn) zostaną przeprowadzone czynności wznowienia znaków granicznych / wyznaczenia punktów granicznych nieruchomości oznaczonej w ewidencji gruntów i budynków jako działka nr **POTWORÓW 60**.

Piotr Ropiak
Elektronicznie podpisany przez Piotr Ropiak
Data: 2024.07.08 11:41:58 +02'00'
02.07.2024 r.
/ data i podpis geodety/

POUCZENIE

Zawiadomieni właściciele (władający) nieruchomości proszeni są o przybycie w oznaczonym terminie i miejscu z dokumentami potwierdzającymi ich tożsamość.

Nieusprawiedliwione niestawiennictwo stron nie wstrzymuje czynności geodety.


W przypadku usprawiedliwionego niestawiennictwa stron geodeta wstrzymuje czynności do czasu ustania przeszkody lub wyznaczenia pełnomocnika, nie dłużej jednak niż na okres jednego miesiąca (art.32 ustawy z dnia 17 maja 1989 r. - Prawo geodezyjne i kartograficzne)

W imieniu właściciela nieruchomości może występować osoba legitymująca się odpowiednim pełnomocnictwem na piśmie. Z czynności wznowienia znaków granicznych sporządzony zostanie protokół.

Informacji i wyjaśnień udziela mgr inż. Piotr Ropiak tel. 726 363 336, e-mail: projekty@mgbc.pl

GEOŚ.6640.1067.2024

MG BC SP. Z.O.O.
ul. Metalowa 3; 10-603 Olsztyn
NIP 739-394-44-10; Tel. +48 726 363 336
projekty@mgbc.pl
/nadawca/



ZAWIADOMIENIE o czynnościach ustalenia przebiegu granic działek ewidencyjnych

Na podstawie § 32 ust. 1 rozporządzenia Ministra Rozwoju, Pracy i Technologii z dnia 27 lipca 2021 r. w sprawie ewidencji gruntów i budynków,

zawiadamiam

że w dniu 07.08.2024 o godz. 08:00 na wysokości obr. Marcinów dz. nr 164 przy drodze powiatowej nr 4494P (Marcjanów-Kawęczyn), zostaną przeprowadzone czynności w celu ustalenia przebiegu granic działek ewidencyjnych:

działka numer MARCINÓW 172 z działkami sąsiednimi numer: 164, 163, 158.

Piotr Ropiak
02.07.2024 r.....
/data i podpis geodety/

Elektronicznie podpisany przez
Piotr Ropiak
Data: 2024.07.08
11:37:45 +02'00'

POUCZENIE

Zawiadomieni właściciele (władający, użytkownicy wieczysti, samoistni posiadacze) proszeni są o przybycie w oznaczonym terminie i miejscu ze wszystkimi dokumentami, jakie mogą być przydatne przy wykonywaniu czynności ustalania przebiegu granic działek ewidencyjnych, oraz dokumentami umożliwiającymi ustalenie tożsamości osoby biorącej udział w czynnościach.


Udział w wyżej wymienionych czynnościach leży w interesie zawiadomionego podmiotu, a nieusprawiedliwione niewzięcie w nich udziału nie będzie stanowić przeszkody do ich przeprowadzenia.

W imieniu właściciela nieruchomości może występować osoba legitymująca się odpowiednim pełnomocnictwem na piśmie. Z czynności ustalania przebiegu granic działek ewidencyjnych sporządzony zostanie protokół.

Informacji i wyjaśnień udziela mgr. inż. Piotr Ropiak tel. 726 363 336, e-mail: projekty@mgbc.pl

GEOŚ.6640.1067.2024

MG BC SP. Z.O.O.
ul. Metalowa 3; 10-603 Olsztyn
NIP 739-394-44-10; Tel. +48 726 363 336
projekty@mgbc.pl
/nadawca/



ZAWIADOMIENIE o czynnościach ustalenia przebiegu granic działek ewidencyjnych

Na podstawie § 32 ust. 1 rozporządzenia Ministra Rozwoju, Pracy i Technologii z dnia 27 lipca 2021 r. w sprawie ewidencji gruntów i budynków,

zawiadamiam

że w dniu 07.08.2024 o godz. 08:30 na wysokości obr. Nowy Świat dz. nr 147 przy drodze powiatowej nr 4494P (Marcjanów-Kawęczyn), zostaną przeprowadzone czynności w celu ustalenia przebiegu granic działek ewidencyjnych:

działka numer NOWY ŚWIAT 145 z działkami sąsiednimi numer: 146, 148, 113.

Piotr Ropiak
02.07.2024 r.
/data i podpis geodety/

Elektronicznie
podpisany przez
Piotr Ropiak
Data: 2024.07.08
11:38:47 +02'00'

POUCZENIE

Zawiadomieni właściciele (władający, użytkownicy wieczystości, samoistni posiadacze) proszeni są o przybycie w oznaczonym terminie i miejscu ze wszystkimi dokumentami, jakie mogą być przydatne przy wykonywaniu czynności ustalania przebiegu granic działek ewidencyjnych, oraz dokumentami umożliwiającymi ustalenie tożsamości osoby biorącej udział w czynnościach.

Udział w wyżej wymienionych czynnościach leży w interesie zawiadomionego podmiotu, a nieusprawiedliwione niewzięcie w nich udziału nie będzie stanowić przeszkody do ich przeprowadzenia.

W imieniu właściciela nieruchomości może występować osoba legitymująca się odpowiednim pełnomocnictwem na piśmie. Z czynności ustalania przebiegu granic działek ewidencyjnych sporządzony zostanie protokół.

Informacji i wyjaśnień udziela mgr. inż. Piotr Ropiak tel. 726 363 336, e-mail: projekty@mgbc.pl

GEOŚ.6640.1067.2024

MG BC SP. Z.O.O.
ul. Metalowa 3; 10-603 Olsztyn
NIP 739-394-44-10; Tel. +48 726 363 336
projekty@mgbc.pl
/nadawca/

WPLYNĘŁO
Starostwo Powiatowe w Turku
Wydział Geodezji i Ochrony Środowiska

09-07-2024

ilość załączników.....
podpis.....

ZAWIADOMIENIE

o czynnościach wznowienia znaków granicznych / wyznaczenia punktów* granicznych ujawnionych uprzednio w ewidencji gruntów i budynków

Działając na podstawie art. 39 ust. 3 i 5 ustawy z dnia 17 maja 1989 r. - Prawo geodezyjne i kartograficzne w związku ze zleceniem wznowienia znaków granicznych / wyznaczenia punktów granicznych zawiadamiam, że w dniu 07.08.2024 o godz. 9:45 na wysokości obr. Wojciechów dz. nr 175 przy drodze powiatowej nr 4494P (Marcjanów - Kawęczyn) zostaną przeprowadzone czynności wznowienia znaków granicznych / wyznaczenia punktów granicznych nieruchomości oznaczonej w ewidencji gruntów i budynków jako działka nr **WOJCIECHÓW 176**.

Piotr Ropiak
02.07.2024 r. /
data i podpis geodety/
Elektronicznie
podpisany przez
Piotr Ropiak
Data: 2024.07.08
11:47:10 +02'00'

POUCZENIE

Zawiadomieni właściciele (władający) nieruchomości proszeni są o przybycie w oznaczonym terminie i miejscu z dokumentami potwierdzającymi ich tożsamość.

Nieusprawiedliwione niestawiennictwo stron nie wstrzymuje czynności geodety.

W przypadku usprawiedliwionego niestawiennictwa stron geodeta wstrzymuje czynności do czasu ustania przeszkody lub wyznaczenia pełnomocnika, nie dłużej jednak niż na okres jednego miesiąca (art.32 ustawy z dnia 17 maja 1989 r. - Prawo geodezyjne i kartograficzne)

W imieniu właściciela nieruchomości może występować osoba legitymująca się odpowiednim pełnomocnictwem na piśmie. Z czynności wznowienia znaków granicznych sporządzony zostanie protokół.

Informacji i wyjaśnień udziela mgr inż. Piotr Ropiak tel. 726 363 336, e-mail: projekty@mgbc.pl

GEOŚ.6640.1067.2024

MG BC SP. Z.O.O.
ul. Metalowa 3; 10-603 Olsztyn
NIP 739-394-44-10; Tel. +48 726 363 336
projekty@mgbc.pl
/nadawca/

WPLYNEŁO
Starostwo Powiatowe w Turku
Wydział Geodezji i Ochrony Środowiska

09-07-2024

ilość załączników.....

podpis.....

ZAWIADOMIENIE

o czynnościach ustalenia przebiegu granic działek ewidencyjnych

Na podstawie § 32 ust. 1 rozporządzenia Ministra Rozwoju, Pracy i Technologii z dnia 27 lipca 2021 r. w sprawie ewidencji gruntów i budynków,

zawiadamiam

że w dniu 07.08.2024 o godz. 08:30 na wysokości obr. Nowy Świat dz. nr 147 przy drodze powiatowej nr 4494P (Marcjanów-Kawęczyn), zostaną przeprowadzone czynności w celu ustalenia przebiegu granic działek ewidencyjnych:

działka numer NOWY ŚWIAT 146 z działkami sąsiednimi numer: 147, 113, 148.

Piotr Ropiak
02.07.2024 r.
/data i podpis geodety/

Elektronicznie
podpisany przez
Piotr Ropiak
Data: 2024.07.08
11:39:23 +02'00'

POUCZENIE

Zawiadomieni właściciele (władający, użytkownicy wieczystości, samoistni posiadacze) proszeni są o przybycie w oznaczonym terminie i miejscu ze wszystkimi dokumentami, jakie mogą być przydatne przy wykonywaniu czynności ustalania przebiegu granic działek ewidencyjnych, oraz dokumentami umożliwiającymi ustalenie tożsamości osoby biorącej udział w czynnościach.

Udział w wyżej wymienionych czynnościach leży w interesie zawiadomionego podmiotu, a nieusprawiedliwione niewzięcie w nich udziału nie będzie stanowić przeszkody do ich przeprowadzenia.

W imieniu właściciela nieruchomości może występować osoba legitymująca się odpowiednim pełnomocnictwem na piśmie. Z czynności ustalania przebiegu granic działek ewidencyjnych sporządzony zostanie protokół.

Informacji i wyjaśnień udziela mgr. inż. Piotr Ropiak tel. 726 363 336, e-mail: projekty@mgbc.pl

GEOŚ.6640.1067.2024

MG BC SP. Z.O.O.
ul. Metalowa 3; 10-603 Olsztyn
NIP 739-394-44-10; Tel. +48 726 363 336
projekty@mgbc.pl
/nadawca/

WPLYNEŁO
Starostwo Powiatowe w Turku
Wydział Geodezji i Ochrony Środowiska

09-07-2024

ilość załączników
podpis

ZAWIADOMIENIE o czynnościach ustalenia przebiegu granic działek ewidencyjnych

Na podstawie § 32 ust. 1 rozporządzenia Ministra Rozwoju, Pracy i Technologii z dnia 27 lipca 2021 r. w sprawie ewidencji gruntów i budynków,

zawiadamiam

że w dniu 07.08.2024 o godz. 10:30 na wysokości obr. Potworów dz. nr 29 przy drodze powiatowej nr 4494P (Marcjanów-Kawęczyn), zostaną przeprowadzone czynności w celu ustalenia przebiegu granic działek ewidencyjnych:

działka numer POTWORÓW 28 z działkami sąsiednimi numer: 27, 29, 1.

Piotr Ropiak
02.07.2024 r.
/data i podpis geodety/

Elektronicznie
podpisany przez
Piotr Ropiak
Data: 2024.07.08
11:39:57 +02'00'

POUCZENIE

Zawiadomieni właściciele (władający, użytkownicy wieczystości, samoistni posiadacze) proszeni są o przybycie w oznaczonym terminie i miejscu ze wszystkimi dokumentami, jakie mogą być przydatne przy wykonywaniu czynności ustalania przebiegu granic działek ewidencyjnych, oraz dokumentami umożliwiającymi ustalenie tożsamości osoby biorącej udział w czynnościach.

Udział w wyżej wymienionych czynnościach leży w interesie zawiadomionego podmiotu, a nieusprawiedliwione niewzięcie w nich udziału nie będzie stanowić przeszkody do ich przeprowadzenia.

W imieniu właściciela nieruchomości może występować osoba legitymująca się odpowiednim pełnomocnictwem na piśmie. Z czynności ustalania przebiegu granic działek ewidencyjnych sporządzony zostanie protokół.

Informacji i wyjaśnień udziela mgr. inż. Piotr Ropiak tel. 726 363 336, e-mail: projekty@mgbc.pl

GEOŚ.6640.1067.2024

MG BC SP. Z.O.O.
ul. Metalowa 3; 10-603 Olsztyn
NIP 739-394-44-10; Tel. +48 726 363 336
projekty@mgbc.pl
/nadawca/

WPLYNĘŁO
Starostwo Powiatowe w Turku
Wydział Geodezji i Ochrony Środowiska

09-07-2024

ilość stron: 1

ZAWIADOMIENIE

o czynnościach wznowienia znaków granicznych / wyznaczenia punktów* granicznych ujawnionych uprzednio w ewidencji gruntów i budynków

Działając na podstawie art. 39 ust. 3 i 5 ustawy z dnia 17 maja 1989 r. - Prawo geodezyjne i kartograficzne w związku ze zleceniem wznowienia znaków granicznych / wyznaczenia punktów granicznych zawiadamiam, że w dniu 07.08.2024 o godz. 07:45 na wysokości obr. Potworów dz. nr 59 przy drodze powiatowej nr 4494P (Marcjanów - Kawęczyn) zostaną przeprowadzone czynności wznowienia znaków granicznych / wyznaczenia punktów granicznych nieruchomości oznaczonej w ewidencji gruntów i budynków jako działka nr **POTWORÓW 59**.

02.07.2024 r. Piotr Ropiak
data i podpis geodety/

Elektronicznie
podpisany przez
Piotr Ropiak
Data: 2024.07.08
11:41:30 +02'00'

POUCZENIE

Zawiadomieni właściciele (władający) nieruchomości proszeni są o przybycie w oznaczonym terminie i miejscu z dokumentami potwierdzającymi ich tożsamość.

Nieusprawiedliwione niestawiennictwo stron nie wstrzymuje czynności geodety.


W przypadku usprawiedliwionego niestawiennictwa stron geodeta wstrzymuje czynności do czasu ustania przeszkody lub wyznaczenia pełnomocnika, nie dłużej jednak niż na okres jednego miesiąca (art.32 ustawy z dnia 17 maja 1989 r. - Prawo geodezyjne i kartograficzne)

W imieniu właściciela nieruchomości może występować osoba legitymująca się odpowiednim pełnomocnictwem na piśmie. Z czynności wznowienia znaków granicznych sporządzony zostanie protokół.

Informacji i wyjaśnień udziela mgr inż. Piotr Ropiak tel. 726 363 336, e-mail: projekty@mgbc.pl

GEOŚ.6640.1067.2024

MG BC SP. Z.O.O.
ul. Metalowa 3; 10-603 Olsztyn
NIP 739-394-44-10; Tel. +48 726 363 336
projekty@mgbc.pl
/nadawca/



ZAWIADOMIENIE

o czynnościach wznowienia znaków granicznych / wyznaczenia punktów* granicznych ujawnionych uprzednio w ewidencji gruntów i budynków

Działając na podstawie art. 39 ust. 3 i 5 ustawy z dnia 17 maja 1989 r. - Prawo geodezyjne i kartograficzne w związku ze zleceniem wznowienia znaków granicznych / wyznaczenia punktów granicznych zawiadamiam, że w dniu 07.08.2024 o godz. 08:30 na wysokości obr. Potworów dz. nr 10 przy drodze powiatowej nr 4494P (Marcjanów - Kawęczyn) zostaną przeprowadzone czynności wznowienia znaków granicznych / wyznaczenia punktów granicznych nieruchomości oznaczonej w ewidencji gruntów i budynków jako działka nr **POTWORÓW 58**.

Piotr Ropiak
02.07.2024 r.
Elektronicznie podpisany przez Piotr Ropiak
Data: 2024.07.08 11:41:04 +02'00'

/ data i podpis geodety/

POUCZENIE

Zawiadomieni właściciele (władający) nieruchomości proszeni są o przybycie w oznaczonym terminie i miejscu z dokumentami potwierdzającymi ich tożsamość.

Nieusprawiedliwione niestawiennictwo stron nie wstrzymuje czynności geodety.


W przypadku usprawiedliwionego niestawiennictwa stron geodeta wstrzymuje czynności do czasu ustania przeszkody lub wyznaczenia pełnomocnika, nie dłużej jednak niż na okres jednego miesiąca (art.32 ustawy z dnia 17 maja 1989 r. - Prawo geodezyjne i kartograficzne)

W imieniu właściciela nieruchomości może występować osoba legitymująca się odpowiednim pełnomocnictwem na piśmie. Z czynności wznowienia znaków granicznych sporządzony zostanie protokół.

Informacji i wyjaśnień udziela mgr inż. Piotr Ropiak tel. 726 363 336, e-mail: projekty@mgbc.pl

GEOŚ.6640.1067.2024

MG BC SP. Z.O.O.
ul. Metalowa 3; 10-603 Olsztyn
NIP 739-394-44-10; Tel. +48 726 363 336
projekty@mgbc.pl
/nadawca/



ZAWIADOMIENIE o czynnościach ustalenia przebiegu granic działek ewidencyjnych

Na podstawie § 32 ust. 1 rozporządzenia Ministra Rozwoju, Pracy i Technologii z dnia 27 lipca 2021 r. w sprawie ewidencji gruntów i budynków,

zawiadamiam

że w dniu 07.08.2024 o godz. 10:30 na wysokości obr. Potworów dz. nr 29 przy drodze powiatowej nr 4494P (Marcjanów-Kawęczyn), zostaną przeprowadzone czynności w celu ustalenia przebiegu granic działek ewidencyjnych:

działka numer POTWORÓW 29 z działkami sąsiednimi numer: 28, 31, 1.

Piotr Ropiak
02.07.2024 r.
/data i podpis geodety/

Elektronicznie
podpisany przez
Piotr Ropiak
Data: 2024.07.08
11:40:36 +02'00'

POUCZENIE

Zawiadomieni właściciele (władający, użytkownicy wieczysti, samoistni posiadacze) proszeni są o przybycie w oznaczonym terminie i miejscu ze wszystkimi dokumentami, jakie mogą być przydatne przy wykonywaniu czynności ustalania przebiegu granic działek ewidencyjnych, oraz dokumentami umożliwiającymi ustalenie tożsamości osoby biorącej udział w czynnościach.


Udział w wyżej wymienionych czynnościach leży w interesie zawiadomionego podmiotu, a nieusprawiedliwione niewzięcie w nich udziału nie będzie stanowiło przeszkody do ich przeprowadzenia.

W imieniu właściciela nieruchomości może występować osoba legitymująca się odpowiednim pełnomocnictwem na piśmie. Z czynności ustalania przebiegu granic działek ewidencyjnych sporządzony zostanie protokół.

Informacji i wyjaśnień udziela mgr. inż. Piotr Ropiak tel. 726 363 336, e-mail: projekty@mgbc.pl

GEOŚ.6640.1067.2024

MG BC SP. Z.O.O.
ul. Metalowa 3; 10-603 Olsztyn
NIP 739-394-44-10; Tel. +48 726 363 336
projekty@mgbc.pl
/nadawca/



ZAWIADOMIENIE

o czynnościach wznowienia znaków granicznych / wyznaczenia punktów* granicznych ujawnionych uprzednio w ewidencji gruntów i budynków

Działając na podstawie art. 39 ust. 3 i 5 ustawy z dnia 17 maja 1989 r. - Prawo geodezyjne i kartograficzne w związku ze zleceniem wznowienia znaków granicznych / wyznaczenia punktów granicznych zawiadamiam, że w dniu 07.08.2024 o godz. 08:00 na wysokości obr. Potworów dz. nr 61 przy drodze powiatowej nr 4494P (Marcjanów - Kawęczyn) zostaną przeprowadzone czynności wznowienia znaków granicznych / wyznaczenia punktów granicznych nieruchomości oznaczonej w ewidencji gruntów i budynków jako działka nr **POTWORÓW 61**.

02.07.2024 r. / **Piotr Ropiak** /
Elektronicznie podpisany przez Piotr Ropiak
Data: 2024.07.08 11:42:25 +02'00'
data i podpis geodety/

POUCZENIE

Zawiadomieni właściciele (władający) nieruchomości proszeni są o przybycie w oznaczonym terminie i miejscu z dokumentami potwierdzającymi ich tożsamość.

Nieusprawiedliwione niestawiennictwo stron nie wstrzymuje czynności geodety.

W przypadku usprawiedliwionego niestawiennictwa stron geodeta wstrzymuje czynności do czasu ustania przeszkody lub wyznaczenia pełnomocnika, nie dłużej jednak niż na okres jednego miesiąca (art.32 ustawy z dnia 17 maja 1989 r. - Prawo geodezyjne i kartograficzne)

W imieniu właściciela nieruchomości może występować osoba legitymująca się odpowiednim pełnomocnictwem na piśmie. Z czynności wznowienia znaków granicznych sporządzony zostanie protokół.

Informacji i wyjaśnień udziela mgr inż. Piotr Ropiak tel. 726 363 336, e-mail: projekty@mgbc.pl


GEOŚ.6640.1067.2024

MG BC SP. Z.O.O.
ul. Metalowa 3; 10-603 Olsztyn
NIP 739-394-44-10; Tel. +48 726 363 336
projekty@mgbc.pl
/nadawca/

W P L Y N Ę Ł O
Starostwo Powiatowe w Turku
Wydział Geodezji i Ochrony Środowiska

09-07-2024

ilość załączników
początek



ZAWIADOMIENIE
o czynnościach ustalenia przebiegu granic działek ewidencyjnych

Na podstawie § 32 ust. 1 rozporządzenia Ministra Rozwoju, Pracy i Technologii z dnia 27 lipca 2021 r. w sprawie ewidencji gruntów i budynków,

zawiadamiam

że w dniu 07.08.2024 o godz. 11:00 na wysokości obr. Potworów dz. nr 113/2 przy drodze powiatowej nr 4494P (Marcjanów-Kawęczyn), zostaną przeprowadzone czynności w celu ustalenia przebiegu granic działek ewidencyjnych:

działka numer POTWORÓW 114 z działkami sąsiednimi numer: 115/1, 113/2, 1.

Piotr Ropiak
Elektronicznie podpisany przez
Piotr Ropiak
Data: 2024.07.08
11:44:44 +02'00'

02.07.2024 r.
/data i podpis geodety/

POUCZENIE

Zawiadomieni właściciele (władający, użytkownicy wieczysti, samoistni posiadacze) proszeni są o przybycie w oznaczonym terminie i miejscu ze wszystkimi dokumentami, jakie mogą być przydatne przy wykonywaniu czynności ustalania przebiegu granic działek ewidencyjnych, oraz dokumentami umożliwiającymi ustalenie tożsamości osoby biorącej udział w czynnościach.

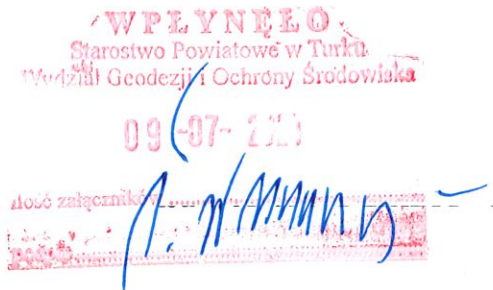
Udział w wyżej wymienionych czynnościach leży w interesie zawiadomionego podmiotu, a nieusprawiedliwione niewzięcie w nich udziału nie będzie stanowić przeszkody do ich przeprowadzenia.

W imieniu właściciela nieruchomości może występować osoba legitymująca się odpowiednim pełnomocnictwem na piśmie. Z czynności ustalania przebiegu granic działek ewidencyjnych sporządzony zostanie protokół.

Informacji i wyjaśnień udziela mgr. inż. Piotr Ropiak tel. 726 363 336, e-mail: projekty@mgbc.pl

GEOŚ.6640.1067.2024

MG BC SP. Z.O.O.
ul. Metalowa 3; 10-603 Olsztyn
NIP 739-394-44-10; Tel. +48 726 363 336
projekty@mgbc.pl
/nadawca/



ZAWIADOMIENIE o czynnościach ustalenia przebiegu granic działek ewidencyjnych

Na podstawie § 32 ust. 1 rozporządzenia Ministra Rozwoju, Pracy i Technologii z dnia 27 lipca 2021 r. w sprawie ewidencji gruntów i budynków,

zawiadamiam

że w dniu 07.08.2024 o godz. 11:00 na wysokości obr. Potworów dz. nr 113/2 przy drodze powiatowej nr 4494P (Marcjanów-Kawęczyn), zostaną przeprowadzone czynności w celu ustalenia przebiegu granic działek ewidencyjnych:

działka numer POTWORÓW 113/2 z działkami sąsiednimi numer: 114, 112/2, 1.

Piotr Ropiak
Elektronicznie
podpisany przez
Piotr Ropiak
Data: 2024.07.08
11:44:17 +02'00'
02.07.2024 r.....
/data i podpis geodety/

POUCZENIE

Zawiadomieni właściciele (władający, użytkownicy wieczysti, samoistni posiadacze) proszeni są o przybycie w oznaczonym terminie i miejscu ze wszystkimi dokumentami, jakie mogą być przydatne przy wykonywaniu czynności ustalania przebiegu granic działek ewidencyjnych, oraz dokumentami umożliwiającymi ustalenie tożsamości osoby biorącej udział w czynnościach.

Udział w wyżej wymienionych czynnościach leży w interesie zawiadomionego podmiotu, a nieusprawiedliwione niewzięcie w nich udziału nie będzie stanowić przeszkody do ich przeprowadzenia.

W imieniu właściciela nieruchomości może występować osoba legitymująca się odpowiednim pełnomocnictwem na piśmie. Z czynności ustalania przebiegu granic działek ewidencyjnych sporządzony zostanie protokół.

Informacji i wyjaśnień udziela mgr. inż. Piotr Ropiak tel. 726 363 336, e-mail: projekty@mgbc.pl

GEOŚ.6640.1067.2024

MG BC SP. Z.O.O.
ul. Metalowa 3; 10-603 Olsztyn
NIP 739-394-44-10; Tel. +48 726 363 336
projekty@mgbc.pl
/nadawca/

W P L Y N Ę Ł O
Starostwo Powiatowe w Turku
Wydział Geodezji i Ochrony Środowiska

09-07-2024

09-07-2024
Piotr Ropiak

ZAWIADOMIENIE

o czynnościach wznowienia znaków granicznych / wyznaczenia punktów* granicznych ujawnionych uprzednio w ewidencji gruntów i budynków

Działając na podstawie art. 39 ust. 3 i 5 ustawy z dnia 17 maja 1989 r. - Prawo geodezyjne i kartograficzne w związku ze zleceniem wznowienia znaków granicznych / wyznaczenia punktów granicznych zawiadamiam, że w dniu 07.08.2024 o godz. 08:30 na wysokości obr. Potworów dz. nr 10 przy drodze powiatowej nr 4494P (Marcjanów - Kawęczyn) zostaną przeprowadzone czynności wznowienia znaków granicznych / wyznaczenia punktów granicznych nieruchomości oznaczonej w ewidencji gruntów i budynków jako działka nr **POTWORÓW 75**.

Elektronicznie
podpisany przez
Piotr Ropiak
Data: 2024.07.08
11:43:44 +02'00'

02.07.2024 r.
/ data i podpis geodety/

POUCZENIE

Zawiadomieni właściciele (władający) nieruchomości proszeni są o przybycie w oznaczonym terminie i miejscu z dokumentami potwierdzającymi ich tożsamość.

Nieusprawiedliwione niestawiennictwo stron nie wstrzymuje czynności geodety.

W przypadku usprawiedliwionego niestawiennictwa stron geodeta wstrzymuje czynności do czasu ustania przeszkody lub wyznaczenia pełnomocnika, nie dłużej jednak niż na okres jednego miesiąca (art.32 ustawy z dnia 17 maja 1989 r. - Prawo geodezyjne i kartograficzne)

W imieniu właściciela nieruchomości może występować osoba legitymująca się odpowiednim pełnomocnictwem na piśmie. Z czynności wznowienia znaków granicznych sporządzony zostanie protokół.

Informacji i wyjaśnień udziela mgr inż. Piotr Ropiak tel. 726 363 336, e-mail: projekty@mgbc.pl

GEOŚ.6640.1067.2024

MG BC SP. Z. O. O.
ul. Metalowa 3; 10-603 Olsztyn
NIP 739-394-44-10; Tel. +48 726 363 336
projekty@mgbc.pl
/nadawca/

WPLYNĘŁO
Starostwo Powiatowe w Turku
Wydział Geodezji i Ochrony Środowiska
09-07-2024
P. Ropiak

ZAWIADOMIENIE

o czynnościach wznowienia znaków granicznych / wyznaczenia punktów* granicznych ujawnionych uprzednio w ewidencji gruntów i budynków

Działając na podstawie art. 39 ust. 3 i 5 ustawy z dnia 17 maja 1989 r. - Prawo geodezyjne i kartograficzne w związku ze zleceniem wznowienia znaków granicznych / wyznaczenia punktów granicznych zawiadamiam, że w dniu 07.08.2024 o godz. 10:00 na wysokości obr. Wojciechów dz. nr 175 przy drodze powiatowej nr 4494P (Marcjanów - Kawęczyn) zostaną przeprowadzone czynności wznowienia znaków granicznych / wyznaczenia punktów granicznych nieruchomości oznaczonej w ewidencji gruntów i budynków jako działka nr **WOJCIECHÓW 165**.

02.07.2024 r. / Piotr Ropiak /
data i podpis geodety/

Elektronicznie
podpisany przez Piotr
Ropiak
Data: 2024.07.08
11:46:44 +0200


POUCZENIE

Zawiadomieni właściciele (władający) nieruchomości proszeni są o przybycie w oznaczonym terminie i miejscu z dokumentami potwierdzającymi ich tożsamość.
Nieusprawiedliwione niestawiennictwo stron nie wstrzymuje czynności geodety.
W przypadku usprawiedliwionego niestawiennictwa stron geodeta wstrzymuje czynności do czasu ustania przeszkody lub wyznaczenia pełnomocnika, nie dłużej jednak niż na okres jednego miesiąca (art.32 ustawy z dnia 17 maja 1989 r. - Prawo geodezyjne i kartograficzne)
W imieniu właściciela nieruchomości może występować osoba legitymująca się odpowiednim pełnomocnictwem na piśmie. Z czynności wznowienia znaków granicznych sporządzony zostanie protokół.

Informacji i wyjaśnień udziela mgr inż. Piotr Ropiak tel. 726 363 336, e-mail: projekty@mgbc.pl

GEOŚ.6640.1067.2024

MG BC SP. Z.O.O.
ul. Metalowa 3; 10-603 Olsztyn
NIP 739-394-44-10; Tel. +48 726 363 336
projekty@mgbc.pl
/nadawca/

WPLYNĘŁO
Starostwo Powiatowe w Turku
Wydział Geodezji i Ochrony Środowiska
09-07-2024


ZAWIADOMIENIE o czynnościach ustalenia przebiegu granic działek ewidencyjnych

Na podstawie § 32 ust. 1 rozporządzenia Ministra Rozwoju, Pracy i Technologii z dnia 27 lipca 2021 r. w sprawie ewidencji gruntów i budynków,

zawiadamiam

że w dniu 07.08.2024 o godz. 09:30 na wysokości obr. Potworów dz. nr 96 przy drodze powiatowej nr 4494P (Marcjanów-Kawęczyn), zostaną przeprowadzone czynności w celu ustalenia przebiegu granic działek ewidencyjnych:

działka numer POTWORÓW 364 z działkami sąsiednimi numer: 96, 1.

Piotr Ropiak
Elektronicznie podpisany przez Piotr Ropiak
Data: 2024.07.08 11:45:39 +02'00'
02.07.2024 r.
/data i podpis geodety/

POUCZENIE

Zawiadomieni właściciele (władający, użytkownicy wieczysti, samoistni posiadacze) proszeni są o przybycie w oznaczonym terminie i miejscu ze wszystkimi dokumentami, jakie mogą być przydatne przy wykonywaniu czynności ustalenia przebiegu granic działek ewidencyjnych, oraz dokumentami umożliwiającymi ustalenie tożsamości osoby biorącej udział w czynnościach.

Udział w wyżej wymienionych czynnościach leży w interesie zawiadomionego podmiotu, a nieusprawiedliwione niewzięcie w nich udziału nie będzie stanowić przeszkody do ich przeprowadzenia.

W imieniu właściciela nieruchomości może występować osoba legitymująca się odpowiednim pełnomocnictwem na piśmie. Z czynności ustalenia przebiegu granic działek ewidencyjnych sporządzony zostanie protokół.

Informacji i wyjaśnień udziela mgr. inż. Piotr Ropiak tel. 726 363 336, e-mail: projekty@mgbc.pl

GEOŚ.6640.1067.2024

MG BC SP. Z.O.O.
ul. Metalowa 3; 10-603 Olsztyn
NIP 739-394-44-10; Tel. +48 726 363 336
projekty@mgbc.pl
/nadawca/

WPLYNĘŁO
Starostwo Powiatowe w Turku
Wydział Geodezji i Ochrony Środowiska

09-07-2024

Hość załączony
podpis

ZAWIADOMIENIE o czynnościach ustalenia przebiegu granic działek ewidencyjnych

Na podstawie § 32 ust. 1 rozporządzenia Ministra Rozwoju, Pracy i Technologii z dnia 27 lipca 2021 r. w sprawie ewidencji gruntów i budynków,

zawiadamiam

że w dniu 07.08.2024 o godz. 11:00 na wysokości obr. Potworów dz. nr 113/2 przy drodze powiatowej nr 4494P (Marcjanów-Kawęczyn), zostaną przeprowadzone czynności w celu ustalenia przebiegu granic działek ewidencyjnych:

działka numer POTWORÓW 115/1 z działkami sąsiednimi numer: 114, 115/2, 1.

Piotr Ropiak
Elektronicznie podpisany przez Piotr Ropiak
Data: 2024.07.08 11:45:11 +02'00'
02.07.2024 r.....
/data i podpis geodety/

POUCZENIE

Zawiadomieni właściciele (władający, użytkownicy wieczystości, samoistni posiadacze) proszeni są o przybycie w oznaczonym terminie i miejscu ze wszystkimi dokumentami, jakie mogą być przydatne przy wykonywaniu czynności ustalania przebiegu granic działek ewidencyjnych, oraz dokumentami umożliwiającymi ustalenie tożsamości osoby biorącej udział w czynnościach.

Udział w wyżej wymienionych czynnościach leży w interesie zawiadomionego podmiotu, a nieusprawiedliwione niewzięcie w nich udziału nie będzie stanowić przeszkody do ich przeprowadzenia.

W imieniu właściciela nieruchomości może występować osoba legitymująca się odpowiednim pełnomocnictwem na piśmie. Z czynności ustalenia przebiegu granic działek ewidencyjnych sporządzony zostanie protokół.

Informacji i wyjaśnień udziela mgr. inż. Piotr Ropiak tel. 726 363 336, e-mail: projekty@mgbc.pl