

**UCHWAŁA NR VI/41/2024
RADY POWIATU TURECKIEGO**

z dnia 30 sierpnia 2024 r.

w sprawie ustalenia przebiegu istniejących dróg powiatowych na terenie powiatu tureckiego

Na podstawie art 4 ust. 1 pkt 6 i art. 12 pkt 11 ustawy z dnia 5 czerwca 1998 r. o samorządzie powiatowym (Dz.U. 2024 poz. 107) oraz art. 6a ust. 3 ustawy z dnia 21 marca 1985 r. o drogach publicznych (Dz. U. z 2024 r. poz. 320), uchwała się, co następuje:

§ 1. Ustala się przebiegi istniejących dróg powiatowych na terenie powiatu tureckiego:

- 1) zgodnie z załącznikiem nr 1 do niniejszej uchwały, przedstawionych na mapie poglądowej określonej załącznikiem nr 3 do niniejszej uchwały,
- 2) zgodnie z załącznikiem nr 2 do niniejszej uchwały, przedstawionych na mapach poglądowych określonych załącznikami nr 4-6 do niniejszej uchwały.

§ 2. Uchwała wchodzi w życie po upływie 14 dni od dnia ogłoszenia w Dzienniku Urzędowym Województwa Wielkopolskiego.

Przewodniczący Rady
Powiatu Tureckiego

Krzysztof Buchelt

Wykaz dróg Powiatu Tureckiego

Lp.	Numer drogi	Nazwa ciągu drogi	Długość (km)
1.	3219P	Genowefa – Władysławów – Turek w tym: ulica 3-go Maja – o długości 0,431 km ulica Fryderyka Chopina – o długości 2,243 km leżące w granicach administracyjnych miasta Turek	19,150
2.	3221P	Brzeźno – Wyszyna – Piorunów – Kamionka – Russocice	8,202
3.	3250P	Stare Miasto – Nowy Świat	1,765
4.	3253P	Gadowskie Holendry – Sarbicko	7,223
5.	3400P	Koło – Brudzew – Brudzyń	9,601
6.	4474P	Wyszyna – Tarnowski Młyn	4,301
7.	4475P	Kuny – Leonia – Natalia – Russocice	8,752
8.	4476P	Russocice – Smolina – Brudzyń	5,583
9.	4477P	Polichno – Chrząblice – Brudzyń	6,012
10.	4478P	Chylin – Grzymiszew	9,443
11.	4479P	Tuliszków – Tarnowa – Władysławów	12,283
12.	4480P	Tuliszków – Wróblina – Smaszew	6,883
13.	4481P	m. Małoszyna (od drogi nr 3219P do granicy gm. Władysławów)	3,672
14.	4482P	Słodków – Cisew	4,025
15.	4483P	Szadów Pański – Korytków – Laski	6,157
16.	4484P	Brudzew – Krwony i Posoka – Czepów odc. Brudzew – Krwony o długości 6,177 km odc. Posoka – Czepów o długości 5,402 km	11,579
17.	4485P	Brudzew – Janiszew	2,220
18.	4486P	Koźmin – Kozubów	5,705
19.	4487P	Malanów – Poroże – Przespolew	4,726
20.	4488P	Grzymiszew – Piętno – Kotwasice – Malanów	12,221
21.	4489P	Malanów – Skarżyn – Żdźary	12,879
22.	4490P	Grąbków – Kowale Pańskie Kolonia	9,605
23.	4491P	Kowale Pańskie Kolonia – Kawęczyn – Głuchów – Chocim	11,565
24.	4492P	Milaczew – Nowy Czachulec	4,392
25.	4494P	Marcjanów – Kawęczyn – Potworów	10,082
26.	4495P	Nowy Świat – Wojciechów	3,171
27.	4496P	Milejów – Tokary Pierwsze	1,936
28.	4497P	Przykona – Dobra w tym: ulica Jana Dekerta – o długości 0,776 km leżąca w granicach administracyjnych miasta Dobra	7,375
29.	4498P	Kaczki Średnie – Kaczki Plastowe	3,345
30.	4499P	Kaczki Plastowe – Gąsin – Wietchinin	3,186
31.	4500P	Kaczki Średnie – Wietchinin – Mikulice	6,528

32.	4501P	Żeronice – Dąbrowica	3,907
33.	4502P	Smulsko – Zagaj – Dąbrowa	13,310
34.	4503P	Dobra – Zagaj – Piekary w tym: ulica 1 - go Maja – o długości 0,343 km leżąca w granicach administracyjnych miasta Dobra	6,378
35.	4504P	Zieleń – Piekary – Skęczniew	9,478
36.	4505P	Skęczniew – Milkowice	3,201
37.	4506P	Sarbice – Radyczyny – Smulsko	8,901
38.	4507P	Czachulec Stary – Dziewiątka – Kowale Pańskie Kolonia	8,774
39.	4583P	Dzierzbín – Smaszew – Piętno – Wrząca	12,261
40.	4602P	Przespolew – Skarżyn Kolonia	0,935
Ogółem długość dróg powiatowych łącznie bez ulic leżących w granicach administracyjnych miast Turek i Dobra			290,712
Ogółem długość dróg powiatowych łącznie z ulicami leżącymi w granicach administracyjnych miast Turek i Dobra			294,505

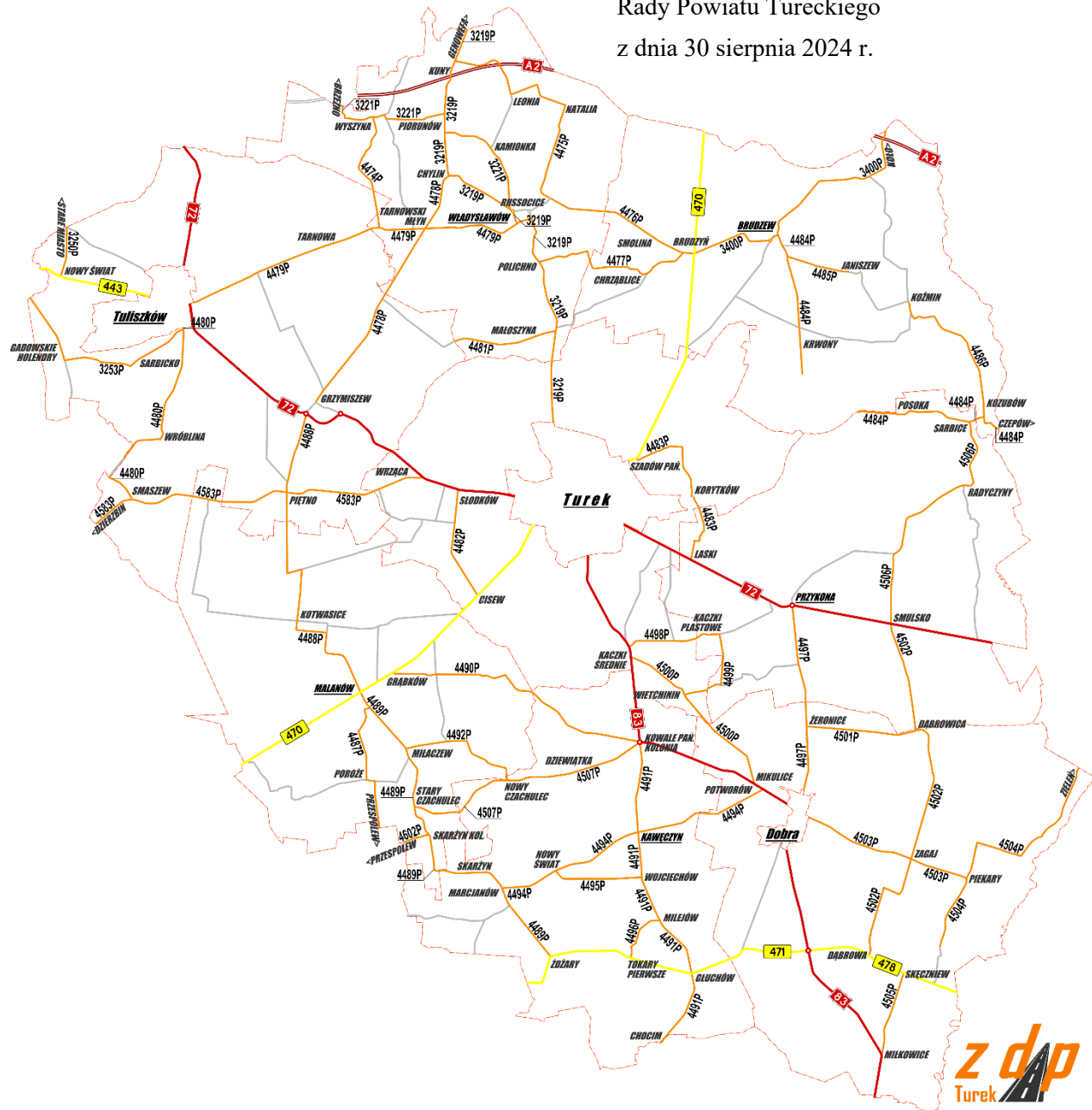
Wykaz ulic Powiatu Tureckiego

Lp.	Numer ulicy	Nazwa ulicy	Długość (km)
MIASTO TUREK			
1.	-	Fryderyka Chopina długość 2,243 km leży w ciągu drogi powiatowej nr 3219P	-
2.	-	3-go Maja długość 0,431 km leży w ciągu drogi powiatowej nr 3219P	-
3.	4508P	Zdrojki Lewe	1,966
4.	4509P	Zdrojki Prawe	1,975
5.	4511P	Stanisława Kączkowskiego	0,576
6.	4512P	Stefana Żeromskiego	0,637
7.	4513P	Adama Mickiewicza	0,444
8.	4514P	Tadeusza Kościuszki	0,274
9.	4515P	Wincentego Milewskiego	1,335
10.	4518P	Dobrska	0,347
11.	4519P	Uniejowska	0,226
12.	4520P	Kolska Szosa	1,845
13.	4522P	Górnicza	2,385
14.	4523P	Przemysłowa	1,407
15.	4524P	Dworcowa	0,356
16.	4525P	Aleja Józefa Piłsudskiego	0,432
17.	4526P	Legionów Polskich	0,404
18.	4527P	Armii Krajowej	0,690
19.	4528P	Władysława Broniewskiego	0,261
20.	4530P	Jarosława Dąbrowskiego	0,216
21.	4531P	Kardynała Stefana Wyszyńskiego	1,001
22.	4535P	Poduchowne	0,744
23.	4536P	Powstańców Wielkopolskich	0,384
24.	4537P	Grunwaldzka	0,458
25.	4538P	Słoneczna	0,622
26.	4539P	Wschodnia	0,242
27.	4540P	Północna	0,313
28.	4541P	Zapalczana	0,721
Ogółem długość ulic powiatowych w Turku			20,261
MIASTO TULISZKÓW			
1.	4545P	Jabłonna	1,088
2.	4548P	Marii Konopnickiej	0,125
3.	4549P	Górna	0,449
4.	4550P	Targowa	0,431
5.	4551P	Parkowa	0,295
6.	4552P	Senatorska	0,336
7.	4553P	1-go Maja	0,119
8.	4555P	Ignacego Paderewskiego	0,458

Ogółem długość ulic powiatowych w Tuliszkowie			3,301
MIASTO DOBRA			
1.	-	1 Maja długość 0,343 km leży w ciągu drogi powiatowej nr 4503P	-
2.	-	Jana Dekerta długość 0,776 km leży w ciągu drogi powiatowej nr 4497P	-
3.	4556P	Plac Mały Rynek	0,137
4.	4557P	Stefana Okrzei	0,229
5.	4558P	Plac Wojska Polskiego	0,390
6.	4560P	Parkowa	0,214
Ogółem długość ulic powiatowych w Dobrej			0,970
Ogółem długość ulic powiatowych w Turku, Tuliszkowie i Dobrej łącznie bez ulic leżących w ciągach dróg powiatowych			24,532
Ogółem długość ulic powiatowych w Turku, Tuliszkowie i Dobrej łącznie z ulicami leżącymi w ciągach dróg powiatowych			28,325

Plan dróg Powiatu Tureckiego

- 3219P Genowefa - Władysławów - Turek
- 3221P Brzeźno - Wyszyzna - Piorunów - Kamionka - Russocice
- 3250P Stare Miasto - Nowy Świat
- 3253P Gadowskie Holendry - Sarbicko
- 3400P Koto - Brudzew - Brudzyń
- 4474P Wyszyzna - Tarnowski Młyn
- 4475P Kuny - Leonia - Natalia - Russocice
- 4476P Russocice - Smolina - Brudzyń
- 4477P Polichno - Chrząblice - Brudzyń
- 4478P Chylin - Grzymiszew
- 4479P Tuliszków - Tarnowa - Władysławów
- 4480P Tuliszków - Wróblina - Smaszew
- 4481P m. Małoszyna (od drogi 3219P do granicy gm. Władysławów)
- 4482P Słoków - Cisew
- 4483P Szadów Pański - Korytków - Łaski
- 4484P Brudzew - Krwony i Posoka - Czepów
- 4485P Brudzew - Janiszew
- 4486P Koźmin - Kozubów
- 4487P Malanów - Poroże - Przespolew
- 4488P Grzymiszew - Piętno - Kotwasice - Malanów
- 4489P Malanów - Skarżyn - Żdźary
- 4490P Grabków - Kowale Pańskie Kolonia
- 4491P Kowale Pańskie Kolonia - Kawęczyn - Gluchów - Chocim
- 4492P Miłaczew - Nowy Czachulec
- 4494P Marcjanów - Kawęczyn - Potworów
- 4495P Nowy Świat - Wojciechów
- 4496P Milejów - Tokary Pierwsze
- 4497P Przykona - Dobra
- 4498P Kaczki Średnie - Kaczki Plastowe
- 4499P Kaczki Plastowe - Gąsin - Wietchinin
- 4500P Kaczki Średnie - Wietchinin - Mikulice
- 4501P Żeronice - Dąbrowica
- 4502P Smulsko - Zagaj - Dąbrowa
- 4503P Dobra - Zagaj - Piekary
- 4504P Zieleń - Piekary - Skęczniew
- 4505P Skęczniew - Miłkowie
- 4506P Sarbice - Radyczyn - Smulsko
- 4507P Czachulec Stary - Dziewiątka - Kowale Pańskie Kolonia
- 4583P Dzierżbin - Smaszew - Piętno - Wrząca
- 4602P Przespolew - Skarżyn Kolonia



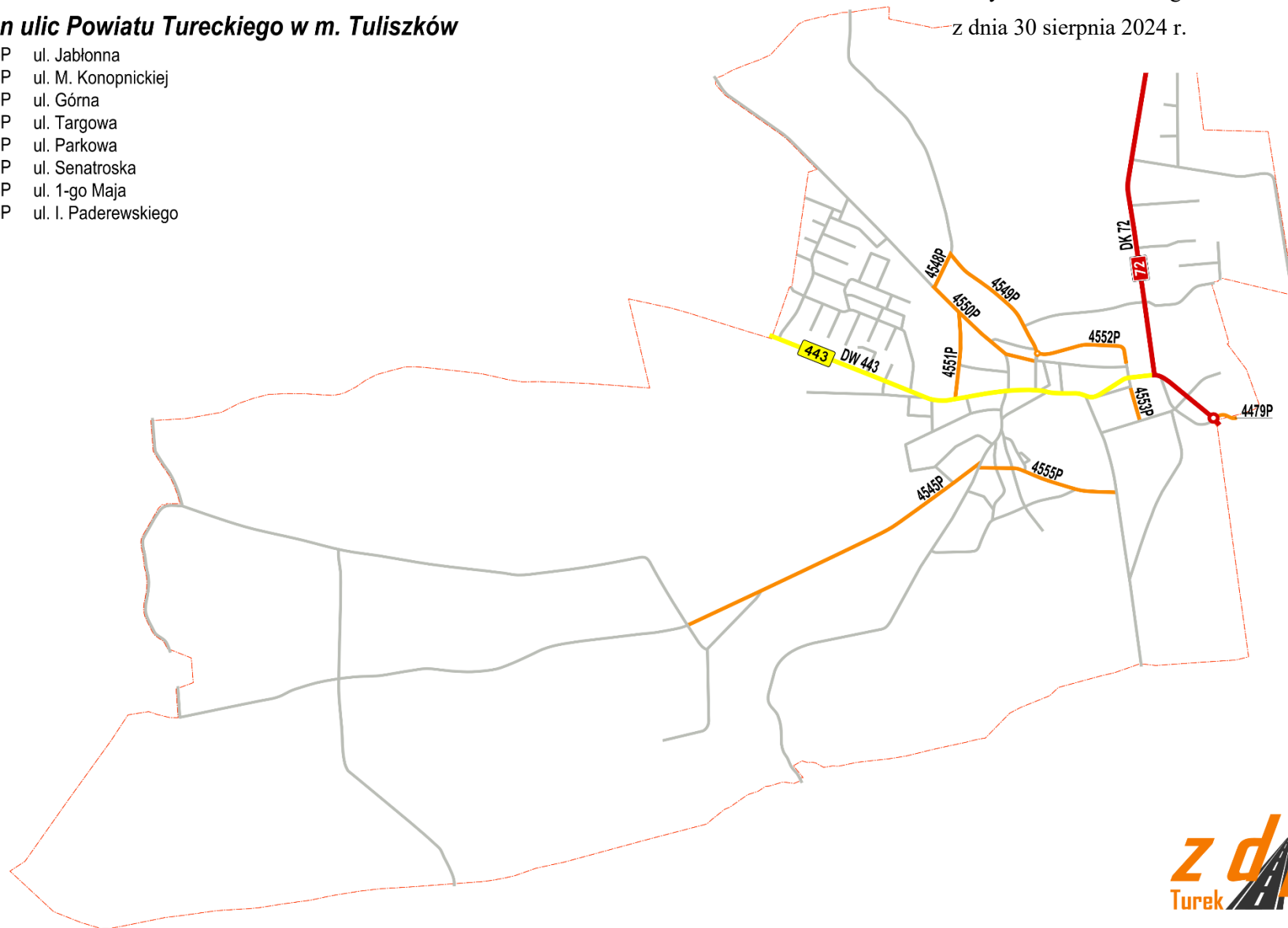
Plan ulic Powiatu Tureckiego w m. Turek

- 3219P* ul. F. Chopina
- 3219P** ul. 3-go Maja
- 4508P ul. Zdrojki Lewe
- 4509P ul. Zdrojki Prawe
- 4511P ul. St. Kączkowskiego
- 4512P ul. S. Żeromskiego
- 4513P ul. A. Mickiewicza
- 4514P ul. T. Kościuszki
- 4515P ul. W. Milewskiego
- 4518P ul. Dobrska
- 4519P ul. Uniejowska
- 4520P ul. Kolska Szosa
- 4522P ul. Górnicza
- 4523P ul. Przemysłowa
- 4524P ul. Dworcowa
- 4525P al. J. Piłsudskiego
- 4526P ul. Legionów Polskich
- 4527P ul. Armii Krajowej
- 4528P ul. Wł. Broniewskiego
- 4530P ul. J. Dąbrowskiego
- 4531P ul. kard. S. Wyszyńskiego
- 4535P ul. Poduchowne
- 4536P ul. Powstańców Wlkp.
- 4537P ul. Grunwaldzka
- 4538P ul. Słoneczna
- 4539P ul. Wschodnia
- 4540P ul. Północna
- 4541P ul. Zapalczana



Plan ulic Powiatu Tureckiego w m. Tuliszków

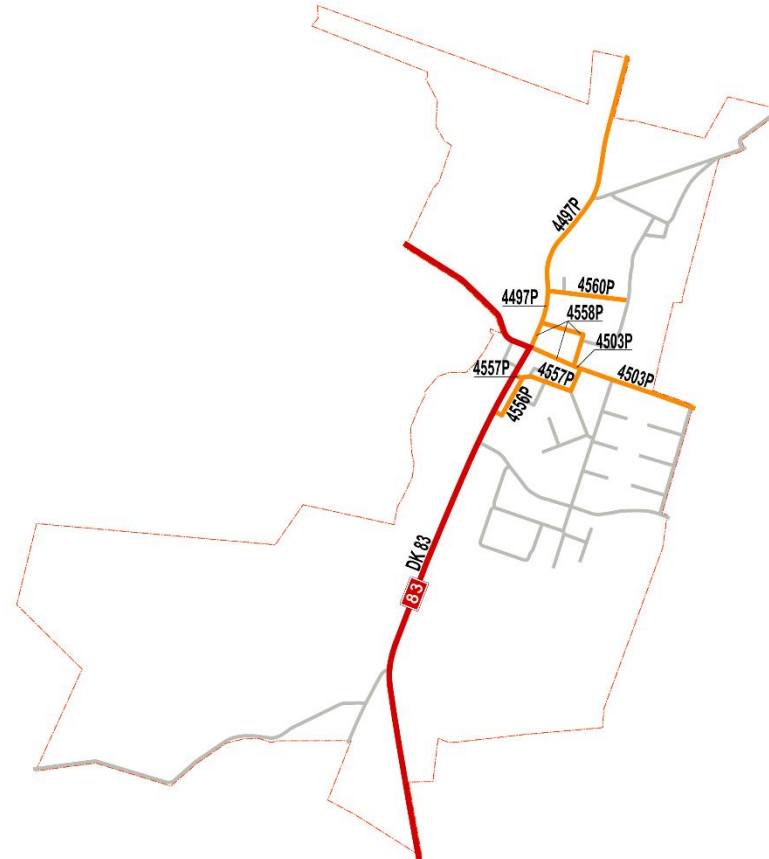
- 4545P ul. Jabłonna
- 4548P ul. M. Konopnickiej
- 4549P ul. Górna
- 4550P ul. Targowa
- 4551P ul. Parkowa
- 4552P ul. Senatoska
- 4553P ul. 1-go Maja
- 4555P ul. I. Paderewskiego



Załącznik Nr 6 do uchwały Nr VI/41/2024
Rady Powiatu Tureckiego
z dnia 30 sierpnia 2024 r.

Plan ulic Powiatu Tureckiego w m. Dobra

- 4497P ul. J. Dekerta
- 4503P ul. 1 Maja
- 4556P pl. Mały Rynek
- 4557P ul. S. Okrzei
- 4558P pl. Wojska Polskiego
- 4560P ul. Parkowa



UZASADNIENIE

Zgodnie z art. 6a ust. 3 ustawy z dnia 21 marca 1985 r. o drogach publicznych (Dz. U. z 2024 r. poz. 320) ustalenie przebiegu istniejących dróg powiatowych następuje w drodze uchwały rady powiatu, po zasięgnięciu opinii wójtów i burmistrzów powiatu tureckiego.

Powyższe opinie zostały przedstawione przez następujące organy:

- 1) Burmistrza Turku – opinia z dnia 14.08.2024 roku,
 - 2) Burmistrza Tuliszkowa – opinia z dnia 21.08.2024 roku,
 - 3) Burmistrza Dobrej – opinia z dnia 31.07.2024 roku,
 - 4) Wójta Gminy Brudzew – opinia z dnia 23.07.2024 roku,
 - 5) Wójta Gminy Kawęczyn – opinia z dnia 20.08.2024 roku,
 - 6) Wójta Gminy Małanów – opinia z dnia 22.08.2024 roku,
 - 7) Wójta Gminy Przykona – opinia z dnia 20.08.2024 roku,
 - 8) Wójta Gminy Turek – opinia z dnia 24.07.2024 roku,
 - 9) Wójta Gminy Władysławów – opinia z dnia 01.08.2024 roku.
- Mając powyższe na uwadze należało podjąć niniejszą uchwałę.