






UCHWAŁA Nr 584 / 2017
ZARZĄDU POWIATU TURECKIEGO
z dnia 2 listopada 2017 r.

w sprawie wyboru najkorzystniejszej oferty

Na podstawie art. 32 ust. 1 i ust. 2 pkt 4 ustawy z dnia 5 czerwca 1998 r. o samorządzie powiatowym (Dz.U. z 2017 r. poz. 1868) oraz art. 18 ust. 1, art. 91 ust. 1 oraz art. 94 ust. 3 ustawy z dnia 29 stycznia 2004 r. Prawo zamówień publicznych (Dz.U. z 2017 r. poz. 1579) uchwała się, co następuje:

§ 1. W postępowaniu o udzielenie zamówienia publicznego prowadzonego w trybie przetargu nieograniczonego nr OR.272.16.2017 pn. Przetworzenie zasobu geodezyjnego do postaci cyfrowej dotyczącego baz danych BDOT 500 i GESUT (aktualizacja bazy BDOT 500 i GESUT) dla obrębów Brudzew i Malanów” część nr 1 obręb Brudzew (Id 302702_2.0005), postanawia się dokonać wyboru najkorzystniejszej oferty (oferta nr 1) tj. Wykonawcy: Zbigniew Janicki prowadzący działalność pod firmą P.U. PLOT-GEO USŁUGI GEODEZYJNE, ul. Kwiatowa 16a, 62-700 Turek, Turek, cena oferty brutto 89052,00 zł, okres gwarancji i rękojmi 2 lat, redakcja mapy w skali 1:500, 1:1000, 1:5000, termin realizacji: do 30 dni kalendarzowych licząc od dnia zawarcia umowy.

§ 2. Wykonanie uchwały powierza się Staroście Tureckiemu.

| | |
|---|---|
| Starosta - Mariusz Seńko |  |
| Wicestarosta - Dariusz Kaluźny |  |
| Członek Zarządu - Jan Konieczny |  |
| Członek Zarządu - Krzysztof Przygoński |  |
| Członek Zarządu - Wojciech Rusek |  |

RADCA PRAWNY

Mateusz Jastrzębski
Pz-Kn-2889/11

**DYREKTOR
WYDZIAŁU ORGANIZACYJNEGO**

Piotr Nowaczyk

Uzasadnienie
do uchwały 584 / 2017
ZARZĄDU POWIATU TURECKIEGO
z dnia 2 listopada 2017 r.

w sprawie wyboru najkorzystniejszej oferty

Niniejsza uchwała dotyczy wyboru najkorzystniejszej oferty w przetargu nieograniczonym nr OR.272.16.2017 „Przetworzenie zasobu geodezyjnego do postaci cyfrowej dotyczącego baz danych BDOT 500 i GESUT (aktualizacja bazy BDOT 500 i GESUT) dla obrębów Brudzew i Malanów” część nr 1 obręb Brudzew (Id 302702_2.0005).

W przedmiotowym postępowaniu w terminie składania ofert zostały złożone dwie niepodlegające odrzuceniu oferty przez następujących niepodlegających wykluczeniu Wykonawców:

- 1) oferta nr 1
P.U. PLOT-GEO USŁUGI GEODEZYJNE, ul. Kwiatowa 16a, 62-700 Turek
- 2) oferta nr 2
Pana Marka Gmerka i Pana Andrzeja Tutaka prowadzących działalność pod nazwą PRACOWNIA USŁUG GEODEZYJNYCH „ATUT” s.c. M. Gmerek, A. Tutak, ul. Komunalna 4, 62-700 Turek.

Na podstawie kryteriów oceny ofert, jakimi są:

- 1) cena oferty: 60%
- 2) gwarancja: 25%
- 3) redakcja mapy w skali: 15%,

złożone oferty otrzymały następującą ilość punktów:

- 1) oferta nr 1 - P.U. PLOT-GEO USŁUGI GEODEZYJNE, ul. Kwiatowa 16a, 62-700 Turek.
 - a) cena oferty brutto (89 052,00 zł): 60 pkt,
 - b) okres gwarancji (2 lata): 0 pkt
 - c) redakcja mapy w skali (1:500, 1:1000, 1:5000): 10 pkt

Łączna ilość: 70 pkt

- 2) oferta nr 2 - Pana Marka Gmerka i Pana Andrzeja Tutaka prowadzących działalność pod firmą PRACOWNIA USŁUG GEODEZYJNYCH „ATUT” s.c. M. Gmerek, A. Tutak, ul. Komunalna 4, 62-700 Turek
 - a) cena oferty brutto (91 266,00 zł): 58,54 pkt
 - b) okres gwarancji (5 lat): 25 pkt
 - c) redakcja mapy w skali 1:500, 1:1000, 1:5000: 10 pkt

Łączna ilość: 93,54 pkt.

Pismem z dnia 30 października Wykonawca Pan Marek Gmerek i Pan Andrzej Tutak prowadzący działalność pod firmą PRACOWNIA USŁUG GEODEZYJNYCH „ATUT” s.c. M. Gmerek, A. Tutak, ul. Komunalna 4, 62-700 Turek odmówił podpisania umowy dotyczącej zamówienia publicznego pn. Przetworzenie zasobu geodezyjnego do postaci cyfrowej dotyczącego baz danych BDOT 500 i GESUT (aktualizacja bazy BDOT 500 i GESUT) dla obrębów Brudzew i Malanów” część nr 1 obręb Brudzew (Id 302702_2.0005).

Zgodnie z art. 94 ust. 3 ustawy Prawo zamówień publicznych jeżeli wykonawca, którego oferta została wybrana, uchyla się od zawarcia umowy w sprawie zamówienia publicznego lub nie wnosi wymaganego zabezpieczenia należytego wykonania umowy, zamawiający może wybrać ofertę najkorzystniejszą spośród pozostałych ofert bez przeprowadzania ich ponownego badania i oceny, chyba, że zachodzą przesłanki unieważnienia postępowania, o których mowa w art. 93 ust.1

Wobec faktu, iż w postępowaniu zastosowanie miała procedura określona w art. 24aa ustawy Prawo zamówień publicznych, stosownie do ust. 2 tego artykułu dokonano zbadania, czy nie podlega wykluczeniu oraz czy spełnia warunki udziału w postępowaniu wykonawca, który złożył ofertę najwyżej ocenioną spośród pozostałych ofert. Ofertą taką była oferta złożona przez Pana Zbigniewa Janickiego prowadzącego działalność pod firmą P.U. PLOT-GEO USŁUGI GEODEZYJNE, ul. Kwiatowa 16a, 62-700 Turek

W związku z powyższym dokonuje się wyboru oferty nr 1 złożonej przez - P.U. PLOT-GEO USŁUGI GEODEZYJNE, ul. Kwiatowa 16a, 62-700 Turek;

- a) cena oferty brutto (89 052,00 zł): 60 pkt,
 - b) okres gwarancji (2 lata): 0 pkt
 - c) redakcja mapy w skali (1:500, 1:1000, 1:5000): 10 pkt
- Łączna ilość: 70 pkt

Wykonawca wykazał, że spełnia warunki udziału w postępowaniu nie podlega wykluczeniu z postępowania.

W związku z powyższym podjęcie przedmiotowej uchwały jest uzasadnione.


STAROSTA
Mariusz Seńko

DYREKTOR
WYDZIAŁU ORGANIZACYJNEGO

Piotr Nowaczyk