


ZARZĄD DRÓG POWIATOWYCH
w Turku
ul. Kolska Szosa 64, 62-700 Turek
tel. (0-63) 222 31 10, fax (0-63) 222 31 18
REGON 311980366 NIP 668-17-19-792

ZDP.0710.2.68/2018

STAROSTWO POWIATOWE
W TURKU

wplynelo
dnia 27-11-2018 zal.


L.dz.

Podpis 

Turek, dnia 20 listopada 2018 r.

Pan
Piotr Szewczyński
Przewodniczący Rady Powiatu Tureckiego
ul. Kaliska 59
62-700 Turek

Odpowiadając na pismo nr OR.0004.32.2018 z dnia 7.11.2018 r. Przewodniczącego Rady, Zarząd Dróg Powiatowych w Turku w załączeniu przedkłada informacje o stanie przygotowania do zimowego utrzymania dróg w sezonie 2018/2019.


Andrzej Panuszewski
Kierownik
Zarządu Dróg Powiatowych w Turku

INFORMACJA
O STANIE PRZYGOTOWANIA DO ZIMOWEGO UTRZYMANIA DRÓG POWIATOWYCH
W SEZONIE 2018/2019

Zarząd Powiatu Tureckiego uchwałą Nr 384/2012 z dnia 17.10.2012 r. przyjął do stosowania standardy zimowego utrzymania dróg i ulic powiatowych zlokalizowanych na terenie Powiatu Tureckiego.

Niniejszą uchwałą podjęto w celu wprowadzenia do stosowania standardów zimowego utrzymania dróg i ulic powiatowych zlokalizowanych na terenie Powiatu Tureckiego.

Standardy zimowego utrzymania dróg i ulic powiatowych określają zasady odśnieżania i posypywania mieszaniną piasku z solą dróg i ulic oraz dopuszczalne odstępstwa od tych standardów.

Uchwała została podjęta w celu zwiększenia wydajności i efektywności pracy sprzętu podczas zimowego utrzymania dróg i ulic a tym samym zmniejszenia kosztów zimowego utrzymania.

Standardy zimowego utrzymania dróg i ulic określają stan warunków ruchu na jezdni oraz dopuszczalne odstępstwa od standardu.

STANDARDY ZIMOWEGO UTRZYMANIA DRÓG I ULIC POWIATOWYCH
ZLOKALIZOWANYCH NA TERENIE POWIATU TURECKIEGO W SEZONIE ZIMOWYM
2018/2019

standard	opis warunków ruchu na jezdni	dopuszczalne odstępstwa od standardu	
		śnieg	śliskość zimowa
2	jezdnia odśnieżona na całej szerokości. jezdnia posypywana na całej długości	- luźny – 4 godziny - błoto pośniegowe – 6 godzin - zajeżdżony – występuje cienka warstwa nie utrudniająca ruchu	- gołoledź – 3 godziny - szron – 3 godziny - sadź – 3 godziny - pośniegowa - 6 godzin - lodowcowa – 6 godzin
3	jezdnia odśnieżona na całej szerokości. jezdnia posypana na : - skrzyżowaniach dróg - skrzyżowaniach z koleją - odcinek o nachyleniu >4% - innych miejsc ustalonych przez ZDP w Turku	- luźny – 6 godzin - zajeżdżony- występują zasy, języki śniegowe - lokalnie – 6 godzin - utrudnienia dla samochodów osobowych	w miejscach wyznaczonych - gołoledź – 6 godzin - szron – 6 godzin - sadź – 6 godzin - pośniegowa – 8 godzin - lodowcowa – 6 godzin
4	jezdnia odśnieżona na całej szerokości. jezdnia posypana na odcinkach decydujących o możliwości ruchu	- luźny – 8 godzin - zajeżdżony – występują zasy do 8 godzin dopuszcza się przerwy w komunikacji do 8 godzin	w miejscach wyznaczonych: - gołoledź – 8 godzin - pośniegowa – 10 godzin - lodowcowa – 8 godzin
5	jezdnia odśnieżona w miejscach zasp, odśnieżony co najmniej jeden pas ruchu z wykonaniem mijanek. jezdnia posypana na odcinkach decydujących o możliwości ruchu	- luźny – 16 godzin - zajeżdżony – występuje - nabój śnieżny wystający - zasy występują do 24 godzin dopuszcza się przerwy w komunikacji do 24 godzin	w miejscach wyznaczonych: - gołoledź – 8 godzin - pośniegowa -
6	jezdnia zaśniewiona prowadzi się intensywne odśnieżanie w zależności od potrzeb. jezdnie posypane po odśnieżaniu w miejscach wyznaczonych przez ZDP w Turku	- luźny – występuje - zajeżdżony – występuje - nabój śnieżny – występuje - zasy występują do 48 godzin	w miejscach wyznaczonych: - wszystkie rodzaje śliskości po odśnieżaniu – 2 godziny

WYKAZ DRÓG POWIATOWYCH WG STANDARDÓW ZIMOWEGO UTRZYMANIA

Lp.	Nr drogi	Nazwa	Długość drogi (km)
II STANDARD ZIMOWEGO UTRZYMANIA			
1.	3219P	Genowefa – Władysławów – Turek (bez ul. Chopina, do granicy powiatu)	16,498
2.	3400P	Koło – Brudzew – Brudzyń (od granicy powiatu)	9,588
3.	4491P	Kowale Pańskie – Kawęczyn – Głuchów (do granicy powiatu)	11,165
4.	4497P	Przykona – Dobra (z ul. Dekarta)	6,577
5.	4583P	Dzierżbin– Smaszew – Wrząca (na odcinku Piętno – Wrząca)	5,100
Razem II standard			48,928
III STANDARD ZIMOWEGO UTRZYMANIA			
1.	3221P	Brzeźno – Wyszyna – Kamionka – Władysławów	8,185
2.	3250P	Stare Miasto – Nowy Świat	1,794
3.	3253P	Gadowskie Holendry – Sarbicko – Tuliszków	7,202
4.	4474P	Wyszyna – Tarnowa	4,280
5.	4475P	Kuny – Leonia – Natalia - Władysławów	8,590
6.	4476P	Russocice – Smolina – Brudzyń	5,583
7.	4478P	Chylin – Grzymiszew	9,402
8.	4479P	Tuliszków – Tarnowa – Władysławów	12,086
9.	4480P	Tuliszków – Wróblina – Smaszew	7,784
10.	4482P	Słodków – Cisew	4,044
11.	4483P	Szadów Pański – Żuki (odcinek ul. Górnicza – Żuki)	2,670
12.	4484P	Brudzew – Krwony – Warenka – Czepów (bez odcinka Bogdałów Kol. – Posoka)	8,080
13.	4485P	Brudzew – Janiszew	2,197
14.	4486P	Janów – Koźmin – Kozubów (od Koźmina)	5,603
15.	4488P	Grzymiszew – Piętno- Kotwasice - Malanów	12,418
16.	4489P	Malanów – Skarżyn - Żdżary	12,885
17.	4490P	Grąbków – Kowale Pańskie	9,657
19.	4494P	Marcjanów – Kawęczyn - Mikulice	10,066
20.	4495P	Wojciechów - Siewieruszki	3,136
21.	4496P	Milejów - Tokary	1,987
22.	4498P	Kaczki Średnie – Rogów - Przykona (do Rogowa)	3,380
23.	4499P	Rogów – Gąsin - Wietchinin	3,128
24.	4500P	Kaczki Mostowe – Wietchinin - Mikulice	6,653
25.	4502P	Smulsko – Dąbrowica - Wygoda	13,048
26.	4503P	Dobra – Kolonia Piekary	6,539
27.	4504P	Zieleń - Skępczniew	9,520
28.	4505P	Wygoda - Miłkowice	3,201
29.	4506P	Sarbice – Słomów – Smulsko	9,388
30.	4583P	Dzierżbin– Smaszew – Wrząca	7,180
Razem III standard			199,686
IV STANDARD ZIMOWEGO UTRZYMANIA			
1.	4477P	Polichno - Chrząblice	6,074
2.	4481P	Ruda – Małoszyna	6,916
3.	4483P	Szadów P. – Żuki (odcinek Szadów - ul. Górnicza)	3,490
4.	4487P	Malanów- Poroże - Przespolew	4,806
5.	4492P	Miłaczew – Kolonia Młodzianów	4,528
6.	4501P	Żeronice - Dąbrowica	3,912
7.	4507P	Czachulec- Dziewiątka – Kowale Pańskie	8,768
8.	4602P	Prażuchy - Czachulec	0,994
Razem standard IV			39,488
RAZEM STANDARD II+III+IV			288,102

WYKAZ ULIC POWIATOWYCH WG STANDARDÓW ZIMOWEGO UTRZYMANIA

Lp.	Numer i nazwa ulicy	Długość [km]	
II STANDARD ZIMOWEGO UTRZYMANIA			
TUREK		2018	2019
		18,070	17,890
1.	4527P UL. ARMII KRAJOWEJ	0,675	0,675
2.	4528P UL. BRONIEWSKIEGO	0,256	0,256
3.	4530P UL. DĄBROWSKIEGO	0,353	0,353
4.	4518P UL. DOBRSKA	0,365	0,365
5.	4524P UL. DWORCOWA	0,337	0,337
6.	4522P UL. GÓRNICZA	1,954	1,954
7.	4537P UL. GRUNWALDZKA	0,484	0,484
8.	4511P UL. KĄCZKOWSKIEGO	0,543	0,543
9.	4520P UL. KOLSKA SZOSA	1,865	1,865
10.	4514P UL. KOŚCIUSZKI	0,264	0,264
11.	4526P UL. LEGIONÓW POLSKICH	0,404	0,404
12.	4513P UL. MICKIEWICZA	0,416	0,416
13.	4515P UL. MILEWSKIEGO	1,390	1,390
14.	4525P UL. PIŁSUDSKIEGO	0,400	0,400
15.	4535P UL. PODUCHOWNE	0,750	0,750
16.	4536P UL. POWSTAŃCÓW WLKP.	0,357	0,357
17.	4540P UL. PÓLNOČNA	0,313	0,313
18.	4523P UL. PRZEMYSŁOWA	1,425	1,425
19.	4538P UL. SŁONECZNA	0,620	0,620
20.	4529P UL. SMORAWIŃSKIEGO	0,180	-
21.	4519P UL. UNIEJOWSKA	0,230	0,230
22.	4539P UL. WSCHODNIA	0,241	0,241
23.	4531P UL. WYSZYŃSKIEGO	0,982	0,982
24.	4512P UL. ŻEROMSKIEGO	0,608	0,608
25.	3219P UL. CHOPINA	2,238	2,238
26.	3219P UL. 3-GO MAJA	0,420	0,420
TULISZKÓW		5,277	5,277
31.	4553P UL. 1 MAJA	0,107	
32.	4549P UL. GÓRNA	0,420	
33.	4547P UL. J. KRASICKIEGO	0,235	
34.	4545P UL. JABŁONNA	0,900	
35.	4548P UL. KONOPNICKIEJ	0,111	
36.	4555P UL. PADEREWSKIEGO	0,400	
37.	4551P UL. PARKOWA	0,270	
38.	4552P UL. SENATORSKA	0,318	
39.	4550P UL. TARGOWA	0,408	
40.	4546P UL. WALKI MŁODYCH	0,338	
41.	4554P UL. ŻUCHALSKA	0,870	
42.	4480P UL. ROGOZIŃSKIEGO	0,950	
DOBRA		1,587	1,587
42.	4561P UL. NOWOTKI (Plac Zamysłów, część obecnej Sperczyńskiego i Świętojańska)	0,733	
43.	4557P UL. OKRZEI	0,100	
44.	4559P UL. SPERCZYŃSKIEGO	0,307	
45.	4556P UL. ŚWIERCZEWSKIEGO (Pl. Mały Rynek)	0,124	
46.	4558P PL. WOJSKA POLSKIEGO	0,323	
47.			
RAZEM STANDARD II		21,032	21,032
III STANDARD ZIMOWEGO UTRZYMANIA			
TUREK		4,737	4,737
1.	4541P UL. ZAPALCZANA	0,721	
2.	4508P UL. ZDROJKI LEWE	1,943	
3.	4509P UL. ZDROJKI PRAWA	2,073	
TULISZKÓW		3,020	3,020

4.	4524P UL. BRZOZOWA	0,200	
5.	4544P UL. GROMADZKA	1,750	
6.	4545P UL. JABŁONNA	0,200	
7.	4543P UL. KRZEWINOWA	0,290	
8.	4554P UL. ŻUCHALSKA	0,580	
DOBRA		0,332	0,332
9.	4557P UL. OKRZEI	0,100	
10.	4560P UL. PARKOWA	0,232	
RAZEM STANDARD III		8,089	8,089
RAZEM STANDARD II+III		33,070	32,890

Biorąc pod uwagę rozbudowaną sieć dróg powiatowych na terenie Powiatu Tureckiego w celu zapewnienia jednolitych standardów (czasu reagowania) utrzymania zimowego dróg i ulic obszar Powiatu podzielono na osiem rejonów:

- I rejon ulice w m. Turek
- II rejon drogi na terenie Gminy Małanów i Kawęczyn
- III rejon drogi na terenie Gminy Przykona , Brudzew, Dobra
- IV rejon drogi na terenie Gmin Władysławów i Tuliszków
- V rejon drogi na terenie Gmin Tuliszków i Małanów
- VI rejon drogi na terenie Gminy Brudzew
- VII rejon ulice w m. Tuliszków
- VIII rejon ulice w m. Dobra i pozostałe drogi na terenie Gminy Dobra

Wykazy dróg i ulic w poszczególnych rejonach oraz standardy ich zimowego utrzymania przedstawione zostały w tabelach poniżej:

REJON I			
WYKAZ ULIC OBJĘTYCH ZIMOWYM UTRZYMANIEM W MIEŚCIE TUREK			
Lp.	Numer i nazwa ulicy	Długość ulic całkowita i do posypywania w km w 2018	Długość ulic do posypywania [km] w 2019
II standard zimowego utrzymania ulic			
1.	nr 4527P ul. ARMII KRAJOWEJ	0,675	0,675
2.	nr 4528P ul. BRONIEWSKIEGO	0,256	0,256
3.	nr 4530P ul. DĄBROWSKIEGO	0,353	0,353
4.	nr 4518P ul. DOBRSKA	0,365	0,365
5.	nr 4524P ul. DWORCOWA	0,337	0,337
6.	nr 4522P ul. GÓRNICZA	1,954	1,954
7.	nr 4537P ul. GRUNWALDZKA	0,484	0,484
8.	nr 4511P ul. KĄCZKOWSKIEGO	0,543	0,543
9.	nr 4520P ul. KOLSKA SZOSA	1,865	1,865
10.	nr 4514P ul. KOŚCIUSZKI	0,264	0,264
11.	nr 4526P ul. LEGIONÓW POLSKICH	0,404	0,404
12.	nr 4513P ul. MICKIEWICZA	0,416	0,416
13.	nr 4515P ul. MILEWSKIEGO	1,390	1,390
14.	nr 4525P ul. PIŁSUDSKIEGO	0,400	0,400
15.	nr 4535P ul. PODUCHOWNE	0,750	0,750
16.	nr 4536P ul. POWSTAŃCÓW WLKP.	0,357	0,357
17.	nr 4540P ul. PÓLNOĆNA	0,313	0,313
18.	nr 4523P ul. PRZEMYSŁOWA	1,425	1,425
19.	nr 4538P ul. SŁONECZNA	0,620	0,620
20.	nr 4529P ul. SMORAWIŃSKIEGO	0,180	-
21.	nr 4519P ul. UNIEJOWSKA	0,230	0,241
22.	nr 4539P ul. WŚCHODNIA	0,241	0,982
23.	nr 4531P ul. WYSZYŃSKIEGO	0,982	0,608
24.	nr 4512P ul. ŻEROMSKIEGO	0,608	2,238
25.	nr 3219P ul. CHOPINA	2,238	0,420

26.	nr 3219P ul. 3-go MAJA	0,420	0,420
razem standard II		18,070	17,890
III standard zimowego utrzymania ulic (w 2018 i 2019)			
1.	nr 4541P ul. ZAPALCZANA	0,721	0,050 od skrzyżowania z ulicą Słoneczną
2.	nr 4508P ul. ZDROJKI LEWE	1,943	0,100 od skrzyżowania z ulicą Chopina
3.	nr 4509P ul. ZDROJKI PRAWE	2,073	1,600 cały odcinek o nawierzchni bitumicznej
razem standard III		4,737	1,750
razem standard II+III		dł. całkowita - 22,807 posypywanie - 19,820	posypywanie - 19,640

REJON II
WYKAZ MIEJSC DO POSYPANIA
na drogach objętych zimowym utrzymaniem na terenie gmin Malanów i Kawęczyn

Lp.	Numer drogi	Nazwa drogi	Długość dróg całkowita [km]	Długość dróg do posypywania [km] według wykazu miejsc do posypywania dla poszczególnych dróg
II standard zimowego utrzymania dróg				
1.	4491P	Kowale Pańskie – Kawęczyn – Gluchów początek - rondo w m. Kowale Pańskie, koniec - granica powiatu, skrzyżowanie z drogą gminną,	11,165	11,165
razem standard II			11,165	11,165
III standard				
1.	4489P	Malanów – Skarżyn – Żdźary początek - skrzyżowanie z drogą wojewódzką 470, koniec - skrzyżowanie z drogą wojewódzką 471,	12,885	9,845
2.	4490P	Grąbków – Kowale Pańskie początek - skrzyżowanie z drogą wojewódzką 470, koniec - rondo w m. Kowale Pańskie,	9,657	6,600
3.	4494P	Marcjanów – Kawęczyn – Mikulice początek - skrzyżowanie z drogą powiatową 4489P koniec - skrzyżowanie z drogą krajową nr 83	10,066	5,334
4.	4495P	Wojciechów – Siewieruski początek - skrzyżowanie z drogą powiatową 4494P koniec - skrzyżowanie z drogą powiatową 4491P	3,136	0,986
5.	4496P	Milejów – Tokary początek - skrzyżowanie z drogą powiatową 4491P, koniec - skrzyżowanie z drogą wojewódzką 471	1,987	1,537
razem III standard			37,731	24,302
IV standard				
1.	4487P	Malanów- Poroże – Przespolew początek - skrzyżowanie z drogą powiatową 4489P, koniec - granica powiatu	4,806	0,500
2.	4492P	Miłaczew - Kolonia Młodzianów początek - skrzyżowanie z drogą powiatową 4489P, koniec - skrzyżowanie z drogą powiatową 4507P,	4,528	0,750
3.	4507P	Czachulec- Dziewiątka - Kowale Pańskie początek - skrzyżowanie z drogą powiatową 4489P, koniec - rondo w m. Kowale Pańskie,	8,768	3,768

4.	4602P	Prażuchy – Czachulec początek - granica powiatu, koniec - skrzyżowanie z drogą powiatową 4489P (droga do Przespolewa)	0,994	0,744
razem IV standard			19,096	5,762
razem II + III + IV standard			67,992	41,229

REJON III				
WYKAZ MIEJSC DO POSYPANIA				
na drogach objętych zimowym utrzymaniem na terenie gminy Przykona, Brudzew, Dobra				
Lp.	Numer drogi	Nazwa drogi	Długość dróg całkowita [km]	Długość dróg do posypywania [km] według wykazu miejsc do posypywania dla poszczególnych dróg
II standard zimowego utrzymania dróg				
1.	4497P	Przykona – Dobra, bez ulicy Dekerta początek – rondo w m. Przykona, koniec – teren m. Dobra	6,577	6,577
razem standard II			6,577	6,577
III standard zimowego utrzymania dróg				
1.	4483P	Szadów Pański - Żuki na odc. Korytków - Żuki początek odcinka w m. Korytków, skrzyżowanie z drogą do kopalni koniec odcinka w m. Żuki, skrzyżowanie z drogą krajową nr 72	2,670	1,440
2.	4484P	Brudzew - Krwony - Warenka - Czepów na odc. Posoka - Kozubów początek odcinka w m. Posoka, początek drogi o nawierzchni bitumicznej koniec odcinka w m. Kozubów, dojazd do promu na rzece Warcie	2,800	1,200
3.	4486P	Janów - Koźmin - Kozubów na odc. Koźmin - Kozubów początek odcinka w m. Koźmin skrzyżowanie z drogą gminną do m. Janiszew, koniec odcinka w m. Kozubów, skrzyżowanie z drogą powiatową nr 4484P	5,603	2,220
4.	4498P	Kaczki Średnie – Przykona początek w m. Kaczki Średnie, skrzyżowanie z drogą krajową nr 83 koniec w m. Rogów, skrzyżowanie z drogą powiatową nr 4499P	3,380	2,230
5.	4499P	Rogów - Gąsin - Wietchinin	3,128	1,550
6.	4500P	Kaczki Mostowe - Wietchinin - Mikulice	6,653	2,550
7.	4502P	Smulsko - Dąbrowica - Wygoda na odcinku Smulsko - Dąbrowica początek odcinka w m. Smulsko, skrzyżowanie z drogą krajową nr 72 koniec odcinka w m. Dąbrowica, skrzyżowanie z drogą powiatową 4501P	3,889	1,590
8.	4506P	Sarbiце - Słomów - Smulsko na odcinku Smulsko - Sarbiце	9,388	6,340
razem standard III			37,511	19,120
IV standard zimowego utrzymania dróg				
1.	4501P	Żeronice - Dąbrowica	3,912	0,250

razem standard IV	3,912	0,250
razem standard II + III + IV	48,000	25,947

REJON IV
WYKAZ MIEJSC DO POSYPANIA na drogach objętych zimowym utrzymaniem na terenie gmin Władysławów i Tuliszków

Lp.	Numer drogi	Nazwa drogi	Długość dróg całkowita [km]	Długość dróg do posypywania [km] według wykazu miejsc do posypania dla poszczególnych dróg
II standard zimowego utrzymania dróg				
1.	3219P	Genowefa – Władysławów – Turek początek w m. Kuny, granica powiatu koniec w m. Turek, skrzyżowanie z ulicą Kaczmarskiego	16,498	16,498
razem standard II			16,498	16,498
III standard zimowego utrzymania dróg				
1.	4474P	Wyszyna - Tarnowa	4,280	2,300
2.	4475P	Kuny – Leonia – Natalia – Władysławów początek w m. Kuny, skrzyżowanie z drogą nr 3219P koniec w m. Russocice, skrzyżowanie z drogą nr 4476P	8,590	3,190
3.	4478P	Chylin – Grzymiszew początek w m. Chylin, skrzyżowanie z drogą nr 3219P koniec - skrzyżowania z drogą krajową nr 72 w m. Grzymiszew	9,402	2,302
4.	4479P	Tuliszków – Tarnowa – Władysławów	12,086	7,886
5.	3221P	Brzeźno-Wyszyna-Kamionka-Władysławów początek w m. Stawki, granica powiatu koniec w m. Władysławów, skrzyżowanie z drogą nr 3219P	8,185	4,681
razem standard III			42,543	20,359
IV standard zimowego utrzymania dróg				
1.	4481P	Ruda – Małoszyna początek w m. Ruda, skrzyżowanie z drogą nr 4478P koniec w m. Małoszyna, skrzyżowanie z drogą nr 3219P	6,916	1,450
2.	4477P	Polichno - Chrząblice na odcinku m. Polichno początek w m. Polichno, skrzyżowanie z drogą nr 3219P koniec w m. Polichno, koniec odcinka o nawierzchni bitumicznej	1,750	1,100
razem standard IV			8,666	2,550
razem standard II + III + IV			67,707	39,407

REJON V
WYKAZ MIEJSC DO POSYPANIA na drogach objętych zimowym utrzymaniem na terenie gmin Tuliszków i Małanów

Lp.	Numer drogi	Nazwa drogi	Długość dróg całkowita [km]	Długość dróg do posypywania [km] według wykazu miejsc do posypania dla poszczególnych dróg
-----	-------------	-------------	-----------------------------	--

II standard zimowego utrzymania dróg				
1.	4583P	Dzierzbín - Smaszew – Wrząca (6+202÷18+482) na odcinku Piętno - Wrząca początek - skrzyżowanie z drogą powiatową nr 4488P w m. Piętno koniec - skrzyżowanie z drogą krajową nr 72	5,100	5,100
razem standard II			5,100	5,100

III standard zimowego utrzymania dróg				
1.	4480P	Tuliszków – Wróblina – Smaszew (bez ulicy Rogozińskiego dł. 0,95 km), (bez odcinka 6+636÷7+503 w powiecie kaliskim – 0,867 km)	7,784	3,738
2.	4482P	Słodków – Cisew początek - skrzyżowanie z drogą krajową nr 72, koniec - skrzyżowanie z drogą wojewódzką 470,	4,044	0,664
3.	4583P	Dzierzbín - Smaszew - Wrząca początek - granica powiatu, Smaszew, koniec – przed skrzyżowaniem w m. Piętno	7,180	2,300
4.	4488P	Grzymiszew-Piętno-Kotwasice -Malanów	12,418	5,768
5.	3250P	Stare Miasto - Nowy Świat początek - granica powiatu, skrzyżowanie z drogą gminną, koniec - skrzyżowanie z drogą wojewódzką nr 443 w m. Nowy Świat	1,794	0,500
6.	3253P	Gądowskie Holendry - Sarbicko-Tuliszków początek - granica powiatu koniec - skrzyżowanie z drogą powiatową nr 4480P	7,202	2,472
razem standard III			40,422	15,442
razem standard II i III			45,522	20,542

REJON VI

WYKAZ MIEJSC DO POSYPANIA
na drogach objętych zimowym utrzymaniem na terenie gminy Brudzew

Lp.	Numer drogi	Nazwa drogi	Długość dróg całkowita [km]	Długość dróg do posypywania [km] według wykazu miejsc do posypywania dla poszczególnych dróg
II standard zimowego utrzymania dróg				
1.	3400P	Koło - Brudzew - Brudzyń na odcinku Janów - Brudzyń początek odcinka w m. Janów, granica powiatu, koniec odcinka w m. Brudzyń skrzyżowanie z drogą wojewódzką nr 470	9,588	9,588
razem standard II			9,588	9,588
III standard zimowego utrzymania dróg				
1.	4477P	Polichno - Chrzablice na odc. Izabelin – Chrzablice początek odcinka w m. Polichno, początek drogi o nawierzchni gruntowej, koniec odcinka skrzyżowanie z drogą powiatową nr 4476P	4,324	1,430

2.	4484P	Brudzew - Krwóny - Wärenka - Czepów na odc. Brudzew - Bogdałów Kolonia początek odcinka w m. Brudzew skrzyżowanie z drogą powiatową nr 3400P, koniec odcinka w m. Bogdałów Kolonia, początek drogi o nawierzchni gruntowej	5,280	1,650
3.	4485P	Brudzew - Janiszew na odc. Brudzew - Janiszew początek odcinka w m. Brudzew skrzyżowanie z drogą powiatową nr 4484P koniec odcinka w m. Janiszew skrzyżowanie z drogą gminną przed wiaduktem	2,197	0,870
4.	4476P	Russocice - Smolina - Brudzyń początek w m. Russocice, skrzyżowanie z drogą powiatową nr 4475P, koniec skrzyżowanie z drogą wojewódzką nr 470	5,583	2,483
razem standard III			17,384	7,083
IV standard zimowego utrzymania dróg				
1.	4483P	Szadów Pański - Żuki na odc. Szadów Pański -Korytków początek odcinka w m. Szadów Pański skrzyżowanie z drogą wojewódzką nr 470 koniec odcinka w m. Korytków, skrzyżowanie z drogą do kopalni	3,490	0,650
razem standard IV			3,490	0,650
razem standard II + III + IV			30,394	16,671

REJON VII		
Wykaz ulic objętych zimowym utrzymaniem w mieście Tuliszków		
Lp.	Nazwa ulicy	I kolejność
		długość [km]
1	2	3
1	4553P UL. 1 MAJA	0,107
2	4542P UL. BRZozowa	0,200
3	4549P UL. GÓRNA	0,420
4	4544P UL. GROMADZKA	1,750
5	4547P UL. J. KRASICKIEGO	0,235
6	4545P UL. JABŁONNA	1,100
7	4548P UL. KONOPNICKIEJ	0,111
8	4543P UL. KRZEWINOWA	0,290
9	4555P UL. PADEREWSKIEGO	0,400
10	4551PUL. PARKOWA	0,270
11	4552P UL. SENATORSKA	0,318
12	4550P UL. TARGOWA	0,408
13	4546P UL. WALKI MŁODYCH	0,338
14	4554P UL. ŻUCHAŁSKA	1,450
15	4480P UL. ROGOZIŃSKIEGO	0,900
Razem [km]		8,297

REJON VIII		
Wykaz ulic objętych zimowym utrzymaniem w mieście Dobra		
Lp.	Nazwa ulicy	długość [km]
1	2	3
1.	droga 4497P – ul. DEKERTA	0,750
2.	droga 4503P – ul. 1 MAJA	0,510
3.	ul. NOWOTKI	0,733
4.	ul. OKRZEI	0,200
5.	ul. PARKOWA	0,232
6.	ul. SPERCZYŃSKIEGO	0,307
7.	ul. ŚWIERCZEWSKIEGO	0,124
8.	PL. WOJSKA POLSKIEGO	0,323
Razem [km]		3,180

Wykaz dróg objętych zimowym utrzymaniem na terenie gminy Dobra				
Lp.	Numer drogi	Nazwa drogi	Długość dróg całkowita [km]	Długość dróg do posypywania [km] według wykazu miejsc do posypania dla poszczególnych dróg
III standard zimowego utrzymania dróg				
1.	4502P	Smulsko - Dąbrowica - Wygoda na odcinku Dąbrowica - Wygoda początek odcinka w m. Dąbrowica skrzyżowanie z drogą powiatową 4501P koniec odcinka w m. Wygoda skrzyżowanie z drogą wojewódzką nr 478	9,159	3,540
2.	4503P	Dobra - Kolonia Piekary	6,539	3,390
3.	4504P	Zieleń - Skęczniew	9,520	5,620
4.	4505P	Wygoda - Miłkowice	3,201	1,450
razem standard III			28,419	14,000

W trybie przetargów wyłoniono firmy, które będą zajmować się zimowym utrzymaniem dróg i ulic powiatowych w sezonie 2018/2019:

Lp.	Rejon do zimowego utrzymania	Długość dróg i ulic całkowita do odśnieżania [km]	Długość dróg i ulic do posypywania [km]	Firma wyłoniona w przetargu na zimowe utrzymanie dróg i ulic	Cena zaofertowana zł brutto
1.	ulice w m. Turek - REJON I (2018 – 2019)	22,807	19,820	Spółdzielczy Zakład Usług w Przykonie, ul. Turkowska 7, 62-731 Przykona	52.281,42
		22,627	19,640		
2.	drogi na terenie Gmin: Małanów i Kawęczyn - REJON II	67,992	41,229	Przedsiębiorstwo Robót Inżynieryjnych Sp. z o.o. ul. Komunalna 8, 62-700 Turek	108.717,29
3.	drogi na terenie Gmin: Przykona, Brudzew, Dobra - REJON III	48,000	25,947	Wołowicz Krystyna, Usługi Inżynierii Wodnej. Wynajem Sprzętu Ciężkiego z Transportem, Pęcherzew 36, 62-700 Turek	71.905,32

4.	drogi na terenie Gmin: Władysławów i Tuliszków - REJON IV	67,707	39,407	JARO Roman Jaroszewski, ul. Główna 64A, 62-513 Krzymów	75.620,11
5.	drogi na terenie Gmin: Tuliszków i Małanów - REJON V	45,522	20,542	Przedsiębiorstwo Robót Inżynierskich Sp. z o.o. ul. Komunalna 8, 62-700 Turek	60.204,45
6.	drogi na terenie Gminy Brudzew - REJON VI	30,394	16,671	Wołowicz Krystyna, Usługi Inżynierii Wodnej. Wynajem Sprzętu Ciężkiego z Transportem, Pęcherzew 36, 62-700 Turek	34.321,51
	RAZEM km	282,422	163,616		
	RAZEM zł brutto				403.050,10

Zadanie polegające na zimowym utrzymaniu ulic w m. Tuliszków (rejon VII) oraz ulic w m. Dobra i dróg powiatowych na terenie Gminy Dobra (rejon VIII) zostało przekazane gminom na podstawie porozumień, zgodnie z uchwałami Rady Powiatu Tureckiego (porozumienie z Gminą Tuliszków zostanie podpisane w najbliższym czasie).

Wartość dotacji na zimowe utrzymanie ulic powiatowych w mieście Tuliszków w sezonie 2018/2019 (Rejon VII) – 12.357,10 zł brutto.

Wartość dotacji na zimowe utrzymanie dróg i ulic powiatowych na obszarze Gminy Dobra w sezonie 2018/2019 (Rejon VIII) - 40.757,25 zł brutto

Zgodnie z porozumieniem ZDP w Turku dostarczy gminom po 100 ton mieszanki piasku i soli drogowej.

Na sezon z umowy 2018/2019 na dzień 15 listopada 2018 r. ZDP w Turku dysponuje:

- 1.804 Mg mieszanki piasku płukanego z solą drogową (30 % soli) z poprzedniego sezonu,
- 103 Mg soli drogowej (do odebrania zgodnie z umową pozostało 437 Mg),
- 100 Mg piasku płukanego (do odebrania zgodnie z umową pozostało 1.400 Mg),

Piasek i sól jest aktualnie dostarczana w celu przygotowania mieszanki.

Zimowe utrzymanie dróg powiatowych na terenie Powiatu Tureckiego w sezonie zimowym 2018/2019, podobnie jak w latach ubiegłych, polega na wykonywaniu usług odśnieżania i usuwania oblodzeń (śliskości zimowej) na jezdniach.

Likwidacja śliskości zimowej na jezdniach winna następować przez uszorstnienie ich nawierzchni mieszanką piasku z solą.

Do odśnieżania oraz usuwania oblodzeń (śliskości zimowej) mogą być stosowane przez wykonawcę wyłącznie zarejestrowane pojazdy i maszyny drogowe, posiadające ważne dopuszczenie do ruchu na drogach publicznych.

1. Zakres zimowego utrzymania obejmuje:

- skuteczne usuwanie śliskości zimowej przez posypywanie mieszanką piasku z solą (materiał Zamawiającego) zgodnie z wykazem miejsc do posypania,
 - skuteczne odśnieżanie ulic powiatowych na całej szerokości i długości jezdni łącznie z zatokami parkingowymi i autobusowymi.
2. Sprzęt wraz z obsługą będzie podstawiony przez wykonawcę nie później **niż 1,5 godziny** od chwili otrzymania zawiadomienia od Zamawiającego. Zawiadomienie może nastąpić w ciągu całej doby.
 3. Załadunek piasek środkami uszorstniającymi zapewnia wykonawca, koszt załadunku wliczony jest w wartość przedmiotu umowy.
 4. Wyjazd na drogę w celu rozpoczęcia zimowego utrzymania nie później **niż 2,0 godziny** od chwili otrzymania zawiadomienia od Zamawiającego
 5. Cena 1 km skutecznej likwidacji śliskości i 1 km skutecznego odśnieżania dróg obejmuje:
 - koszty dojazdu do placu składowania mieszanki,
 - koszty załadunku piasek w siedzibie zamawiającego,

- koszty dodatkowych przejazdów pomiędzy drogami objętymi zimowym utrzymaniem niezbędne do skutecznej likwidacji śliskości i skutecznego odśnieżania,
 - koszty powrotu do bazy zamawiającego,
 - koszty dyżurów w okresie umowy (należy przedstawić wykaz osób dyżurujących wraz z numerami telefonicznymi).
6. Rozpoczęcie prac każdorazowo określa pracownik ZDP Turek
 7. Wykonawca zobowiązany jest do prowadzenia kart drogowych, które będą podstawą do naliczania faktur. W kartach należy wpisać nazwę drogi, godzinę rozpoczęcia i zakończenia prac przy zimowym utrzymaniu ilość km posypanych i odśnieżonych i rodzaj sprzętu pracującego przy zimowym utrzymaniu
 8. Koszt montażu i demontażu osprzętu zawieszenie pługa i montaż piaskarki na początku i końcu sezonu zimowego pokrywa Wykonawca.
 9. Ewentualne koszty napraw pługa zamawiającego w trakcie realizacji przedmiotu umowy ponosi w całości Wykonawca.
 10. W przypadku odśnieżania i likwidacji śliskości jednocześnie jednym samochodem do zafakturowania będzie brana stawka za 1 km jak za likwidację śliskości.

Pracownicy Zarządu Dróg Powiatowych w Turku w sezonie zimowym pełnią całodobowe dyżury, podczas których decydują o czasie pracy i zakresie robót wynajmowanego sprzętu.

Łączne wydatki poniesione na zimowe utrzymanie dróg w sezonie 2016/2017 wyniosły 281.278,75 zł, w sezonie 2017/2018 wyniosły 283.772,29 zł.

Okres	Wynajem sprzętu w zł	Zużycie materiałów w zł	razem w zł
XI – XII 2016 r.	54.042,76	36.826,82	90.869,589
I – III 2017 r.	78.732,40	111.676,77	190.409,17
Razem	132.775,16	148.503,59	281.278,75
Okres	Wynajem sprzętu w zł	Zużycie materiałów w zł	razem w zł
XII 2017 r.	33.975,37	20.264,76	54.240,13
I – III 2018 r.	135.028,82	94.503,34	229.632,16
Razem	169.004,19	114.768,10	283.772,29

W załączeniu:

Harmonogram dyżurów zimowych w ZDP w Turku

Andrzej Paruszewski

 Kierownik
 Zarządu Dróg Powiatowych w Turku

HARMONOGRAM

dyżurów pracowników ZDP w Turku związanych z zimowym utrzymaniem dróg powiatowych i usuwaniem skutków zdarzeń drogowych
(całodobowych domowych) w miesiącu listopadzie 2018 roku

		listopad 2018 --- dni robocze ■ soboty ■ niedziele i święta ■																													
		w okresie od 07 listopada do 30 listopada																													
L.p.	Imię i nazwisko dyżurnego	01	02	03	04	05	06	07	08	09	10	11	12	13	14	15	16	17	18	19	20	21	22	23	24	25	26	27	28	29	30
1.	Dawid Marszałkowski																														
2.	Maciej Rosiak																														
3.	Konrad Gromada																														
4.	Andrzej Paruszewski																														

- godz. od 07:00 do 19:00 = 12 godz.

- godz. od 19:00 do 07:00 = 12 godz.

Numery telefonów kontaktowych: 63 222 31 10; 695 001 234

Harmonogram otrzymują:

1. dyżurni
2. kadry ZDP w Turku
3. Starostwo Powiatowe w Turku
4. KP KSP w Turku
5. KPP w Turku


Sporządził:

Parusich

Harmonogram dyżurów zatwierdził:

Andrzej Paruszewski

Parusich
Kierownik
Zarządu Dróg Powiatowych w Turku.



HARMONOGRAM

dyżurów pracowników ZDP w Turku związanych z zimowym utrzymaniem dróg powiatowych i usuwaniem skutków zdarzeń drogowych
(całodobowych domowych) w miesiącu **grudniu 2018** roku

L.p.	Imię i nazwisko dyżurnego	grudzień 2018 --- dni robocze --- soboty --- niedziele i święta																															
		w okresie od 01 grudnia do 31 grudnia																															
		01	02	03	04	05	06	07	08	09	10	11	12	13	14	15	16	17	18	19	20	21	22	23	24	25	26	27	28	29	30	31	
1.	Dawid Marszałkowski																																
2.	Maciej Rosiak																																
3.	Konrad Gromada																																
4.	Andrzej Paruszewski																																

- godz. od 07:00 do 19:00 = 12 godz.

- godz. od 19:00 do 07:00 = 12 godz.

Numery telefonów kontaktowych: 63 222 31 10; 695 001 234

Harmonogram otrzymują:

1. dyżurni
2. kadry ZDP w Turku
3. Starostwo Powiatowe w Turku
4. KP KSP w Turku
5. KPP w Turku


Sporządził:

Andrzej Paruszewski

Harmonogram dyżurów zatwierdził:

Andrzej Paruszewski

Andrzej Paruszewski
Kierownik
Zarządu Dróg Powiatowych w Turku



HARMONOGRAM

dyżurów pracowników ZDP w Turku związanych z zimowym utrzymaniem dróg powiatowych i usuwaniem skutków zdarzeń drogowych
(całodobowych domowych) w miesiącu styczniu 2019 roku

L.p.	Imię i nazwisko dyżurnego	styczeń 2019 --- dni robocze soboty niedziele i święta																															
		w okresie od 01 stycznia do 31 stycznia																															
		01	2	3	4	5	6	7	8	9	10	11	12	13	14	15	16	17	18	19	20	21	22	23	24	25	26	27	28	29	30	31	
1.	Dawid Marszałkowski																																
2.	Maciej Rosiak																																
3.	Konrad Gromada																																
4.	Andrzej Paruszewski																																

- godz. od 07:00 do 19:00 = 12 godz.

- godz. od 19:00 do 07:00 = 12 godz.

Numerы telefonów kontaktowych: **63 222 31 10; 695 001 234**

Sporządził:


H. Rosiak

Harmonogram dyżurów zatwierdził:

Andrzej Paruszewski
Kierownik
Zarządu Dróg Powiatowych w Turku

Harmonogram otrzymują:

1. dyżurni
2. kadry ZDP w Turku
3. Starostwo Powiatowe w Turku
4. KP KSP w Turku
5. KPP w Turku



HARMONOGRAM

dyżurów pracowników ZDP w Turku związanych z zimowym utrzymaniem dróg powiatowych i usuwaniem skutków zdarzeń drogowych
(całodobowych domowych) w miesiącu lutym 2019 roku

		luty 2019 --- dni robocze --- soboty --- niedziele i święta																											
		w okresie od 01 lutego do 28 lutego																											
L.p.	Imię i nazwisko dyżurnego	01	02	03	04	05	06	07	08	09	10	11	12	13	14	15	16	17	18	19	20	21	22	23	24	25	26	27	28
1.	Dawid Marszałkowski																												
2.	Maciej Rosiak																												
3.	Konrad Gromada																												
4.	Andrzej Paruszewski																												

- godz. od 07:00 do 19:00 = 12 godz.

- godz. od 19:00 do 07:00 = 12 godz.


Numery telefonów kontaktowych: 63 222 31 10; 695 001 234

Sporządził:
Andrzej Paruszewski

Harmonogram dyżurów zatwierdził:

Andrzej Paruszewski
Andrzej Paruszewski
Kierownik
Zarządu Dróg Powiatowych w Turku

- Harmonogram otrzymują:
1. dyżurni
 2. kadry ZDP w Turku
 3. Starostwo Powiatowe w Turku
 4. KP KSP w Turku
 5. KPP w Turku



HARMONOGRAM

dyżurów pracowników ZDP w Turku związanych z zimowym utrzymaniem dróg powiatowych i usuwaniem skutków zdarzeń drogowych
(całodobowych domowych) w miesiącu marcu 2019 roku

		marzec 2019 --- dni robocze soboty niedziele i święta																															
		w okresie od 01 marca do 31 marca																															
L.p.	Imię i nazwisko dyżurnego	01	02	03	04	05	06	07	08	09	10	11	12	13	14	15	16	17	18	19	20	21	22	23	24	25	26	27	28	29	30	31	
1.	Dawid Marszałkowski																																
2.	Maciej Rosiak																																
3.	Konrad Gromada																																
4.	Andrzej Paruszewski																																

- godz. od 07:00 do 19:00 = 12 godz.

- godz. od 19:00 do 07:00 = 12 godz.

Numery telefonów kontaktowych: 63 222 31 10; 695 001 234

Sporządził:

Andrzej Paruszewski

Harmonogram dyżurów zatwierdził:

Andrzej Paruszewski

Andrzej Paruszewski
Zarządu Dróg Powiatowych w Turku

Harmonogram otrzymują:

1. dyżurni
2. kadry ZDP w Turku
3. Starostwo Powiatowe w Turku
4. KP KSP w Turku
5. KPP w Turku

