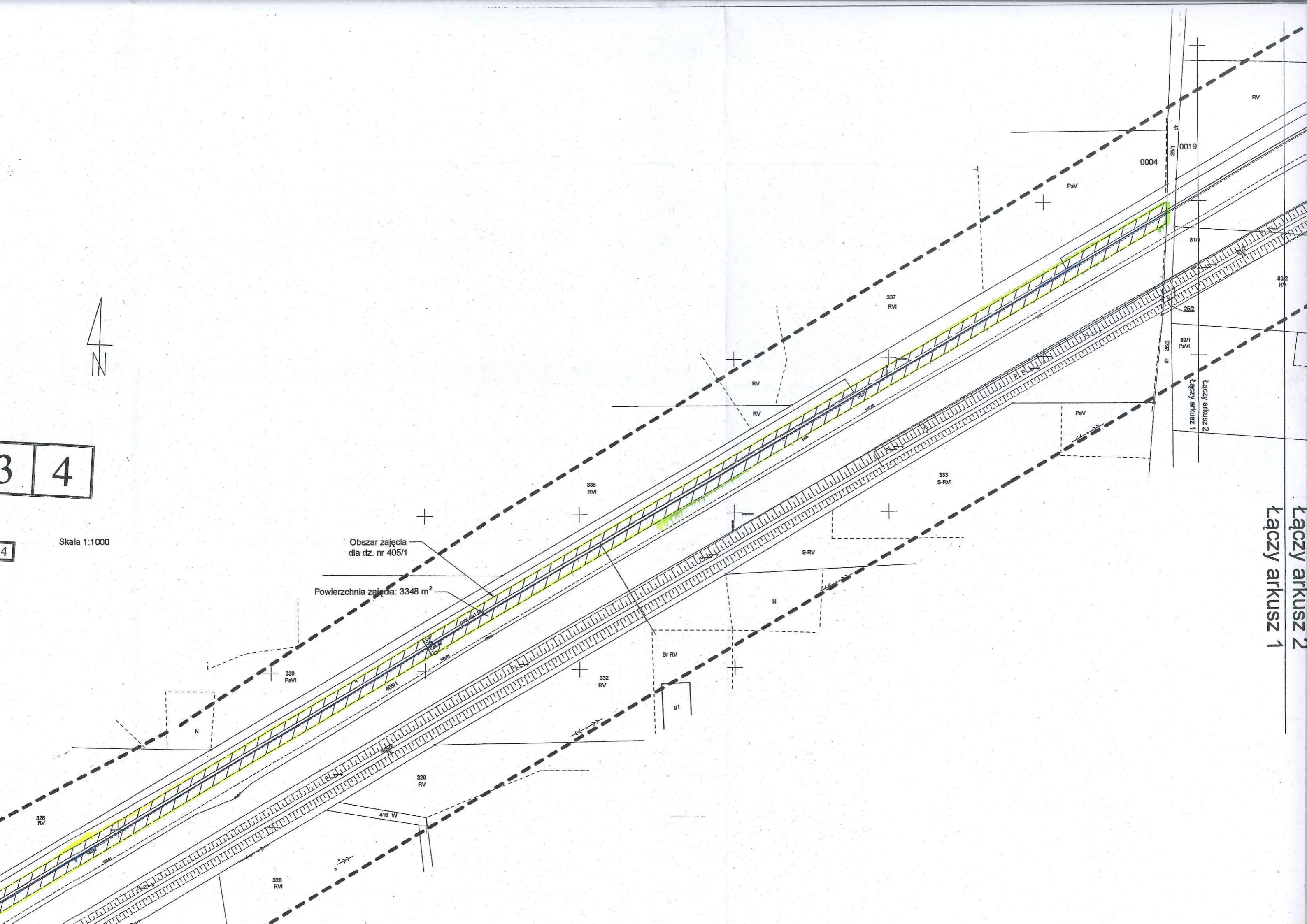


3 4

Skala 1:1000

4



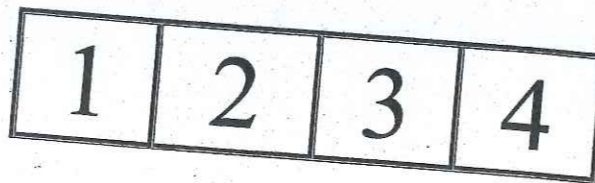
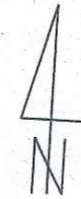
Obszar zajęcia dla dz. nr 405/1

Powierzchnia zajęcia: 3348 m²

Łączy arkusz 2
Łączy arkusz 1

MAPA DO CELÓW PROJEKTOWYCH		
Oznaczenie kancelaryjne zgłoszenia pracy geodezyjnej: GEO.6640.184.2019		
Miejscowość:	CHLEBÓW, WARENKA	
Jednostka ewidencyjna:	302708 2	
Obręb ewidencyjny:	TUREK	
Skala mapy:	0004, 0019	
Nazwa układu współrzędnych:	CHLEBÓW, WARENKA	
Nazwa układu prostokątnych płaskich:	1:500	
wysokości:	Układ 2000/6	
Oznaczenie granic obszaru, który był przedmiotem aktualizacji:	Krosznedt 86	
Służebności gruntowe mające wpływ na zagospodarowanie gruntów zlokalizowanych w granicach projektowanej inwestycji:	Mapa do celów projektowych została wykonana bez ustalenia obciążeń służebnościami gruntowymi ujawnionymi w księgach wieczyste	
Kontur użytku gruntowego, który nie jest ujawniony w bazie danych ewidencji gruntów i budynków:		
Arkusz mapy:	6.169.25.25.2.4;	
Data opracowania:	6.169.26.21.1.1:1.3:1.2	
	19.04.2019 r.	

UWAGA: Za brak na mapie urządzeń podziemnych nie poddanych inwentaryzacji wykonawca tej mapy nie odpowiada.



MAPA 1 Z 4

Skala 1:1000

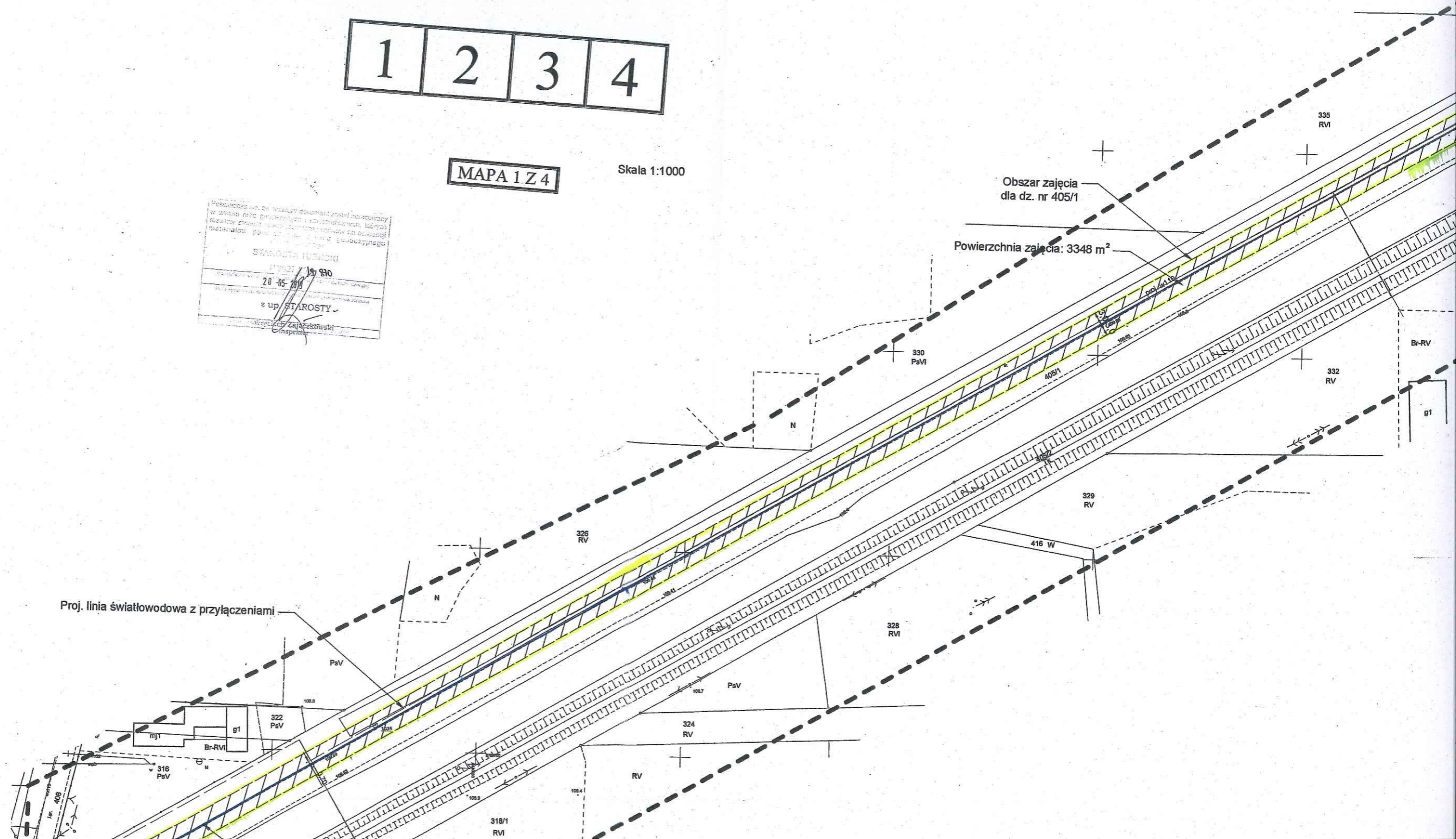
Posiadacz lub inny władca dokumentacji inwentaryzacyjnej w związku z pracami geodezyjnymi i inżynierskimi, których rezultatem jest niniejsza dokumentacja, zobowiązany jest do aktualizacji materiałów geodezyjnych i inżynierskich w celu ich aktualizacji.

STANISŁAW TURCZAK

20-05-2019

z up. STAROSTY

Województwo Łódzkie



Proj. linia światłowodowa z przyłączeniami