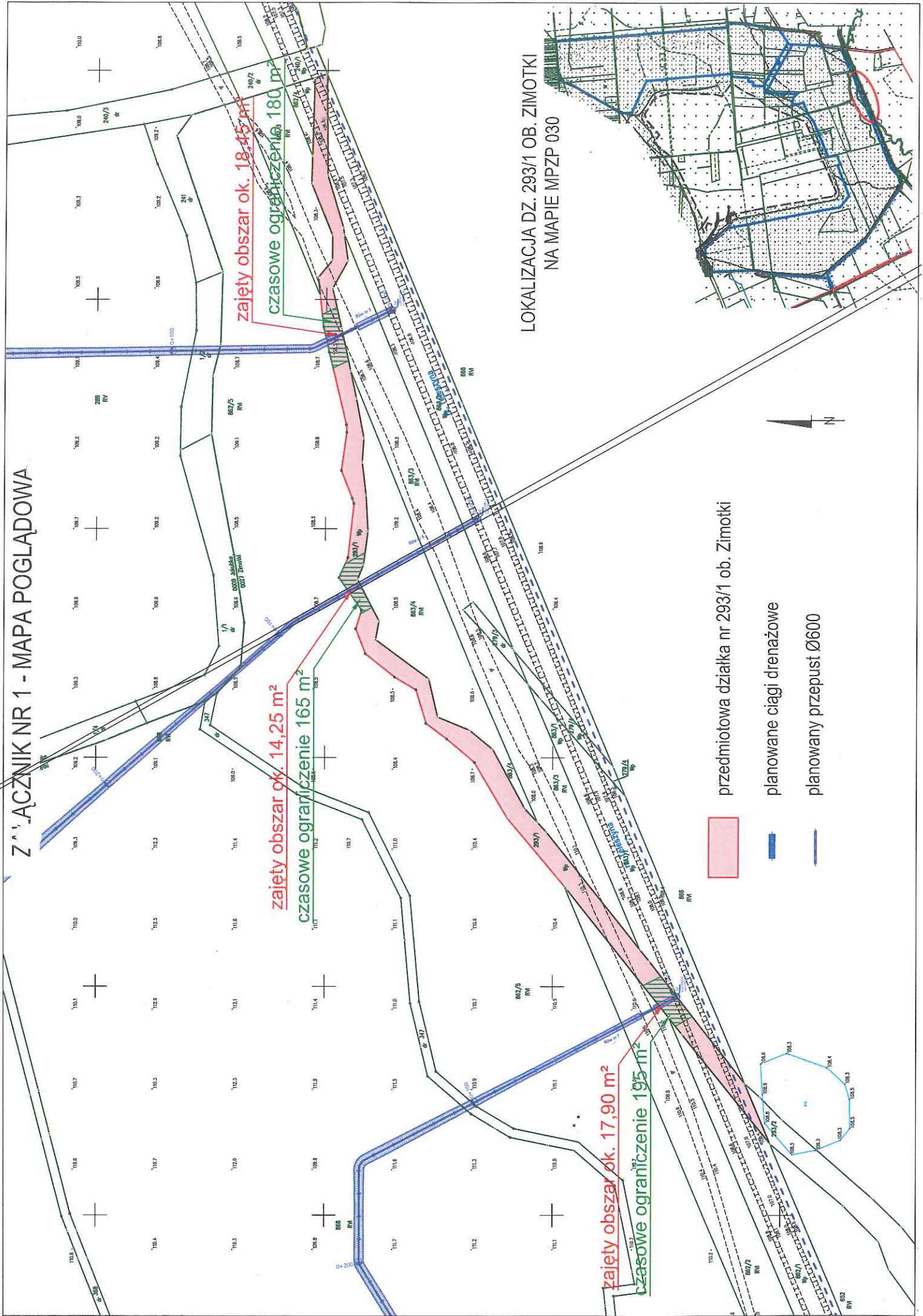





# ZACZNIK NR 1 - MAPA POGŁADOWA



LOKALIZACJA DZ. 293/1 OB. ZIMOTKI  
NA MAPIE MPZP 030

-  przedmiotowa działka nr 293/1 ob. Zimotki
-  planowane ciągi drenażowe
-  planowany przepust Ø600

zajęty obszar ok. 18,45 m  
czasowe ograniczenie 180 m<sup>2</sup>

zajęty obszar ok. 14,25 m<sup>2</sup>  
czasowe ograniczenie 165 m<sup>2</sup>

zajęty obszar ok. 17,90 m<sup>2</sup>  
czasowe ograniczenie 195 m<sup>2</sup>