

UCHWAŁA Nr 712/2018
ZARZĄDU POWIATU TURECKIEGO
z dnia 17 maja 2018 r.

w sprawie wydania opinii w przedmiocie zaliczenia drogi do kategorii drogi gminnej

Na podstawie art. 32 ust. 1 ustawy z dnia 5 czerwca 1998 r. o samorządzie powiatowym (tekst jednolity Dz. U. z 2017 r. poz. 1868, z 2018 r. poz. 130) oraz art. 7 ust. 2 ustawy z dnia 21 marca 1985 r. o drogach publicznych (tekst jednolity Dz. U. z 2017 r. poz. 2222, z 2018 r. poz. 12, 159, 317) Zarząd Powiatu Tureckiego uchwala, co następuje:

§ 1. 1. Opiniuje się pozytywnie zaliczenie południowego biegu ulicy 650-lecia położonej na terenie miasta Turku na działkach oznaczonych numerem geodezyjnym 436/2, 436/15, 436/16, 436/19, 437/3, 437/6, 454/32, 454/39, 454/41, 454/49, 454/51, 454/53, 1331/1, 1332/1, 1333/1, 1334/1, 1335/1 obręb „B” do kategorii drogi gminnej.

2. Przebieg drogi o której mowa w § 1. 1., stanowi załącznik graficzny do niniejszej uchwały.

§ 2. Wykonanie uchwały powierza się Staroście Tureckiemu.

§ 3. Uchwała wchodzi w życie z dniem podjęcia.

Starosta – Mariusz Seńko

Wicestarosta – Dariusz Kałużny

Członek Zarządu – Wojciech Rusek

Członek Zarządu – Jan Konieczny

Członek Zarządu – Daniel Kusz

Andrzej Papuszczański

Zarząd Powiatu Tureckiego

Remigiusz Sapięga

advokat

Uzasadnienie
do uchwały Nr 113/2018
Zarządu Powiatu Tureckiego
z dnia 19 maja 2018 r.

w sprawie wydania opinii w przedmiocie zaliczenia drogi do kategorii drogi gminnej

Pismem z dnia 16.04.2018 roku (data w pływku do Zarządu Dróg Powiatowych w Turku 17.04.2018 r.) Burmistrz Miasta Turku zwrócił się do Zarządu Powiatu Tureckiego z prośbą o wydanie opinii w sprawie zaliczenia południowego biegu ulicy 650-lecia położonej na terenie miasta Turku na działkach oznaczonych numerem geodezyjnym 436/2, 436/15, 436/16, 436/19, 437/3, 437/6, 454/32, 454/39, 454/41, 454/49, 454/51, 454/53, 1331/1, 1332/1, 1333/1, 1334/1, 1335/1 obręb „B” do kategorii drogi gminnej .


W uzupełnieniu wniosku z dnia 04.05.2018r. (data wpływu do Zarządu Dróg Powiatowych w Turku 08.05.2018 r.) Burmistrz Miasta Turku wyjaśnił, iż działki oznaczone numerem geodezyjnym 436/15, 436/16, 436/19, 437/6, 454/49, 454/51, 454/53, 1331/1, 1332/1, 1333/1, 1334/1, 1335/1 obręb „B” zajęte pod ww. odcinek drogi zgodnie z ostateczną decyzją Starosty Tureckiego nr 8/17 z dnia 12.12.2018 r. zezwalającą na realizację inwestycji drogowej stały się z mocy prawa własnością Gminy Miejskiej Turek z dniem 19.01.2018r. Pozostałe działki jak wynika z informacji zawartych w księgach wieczystych także stanowią własność Gminy Miejskiej Turek.

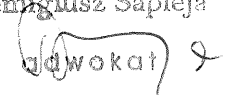
Przedmiotowa droga pełni funkcję drogi lokalnej stanowiącej uzupełnienie sieci dróg służących lokalnym potrzebom.

Zgodnie z art. 7 ust. 2 ustawy z dnia 21 marca 1985 r. o drogach publicznych zaliczenie drogi do kategorii dróg gminnych następuje w drodze uchwały rady gminy po zasięgnięciu opinii właściwego zarządu powiatu.

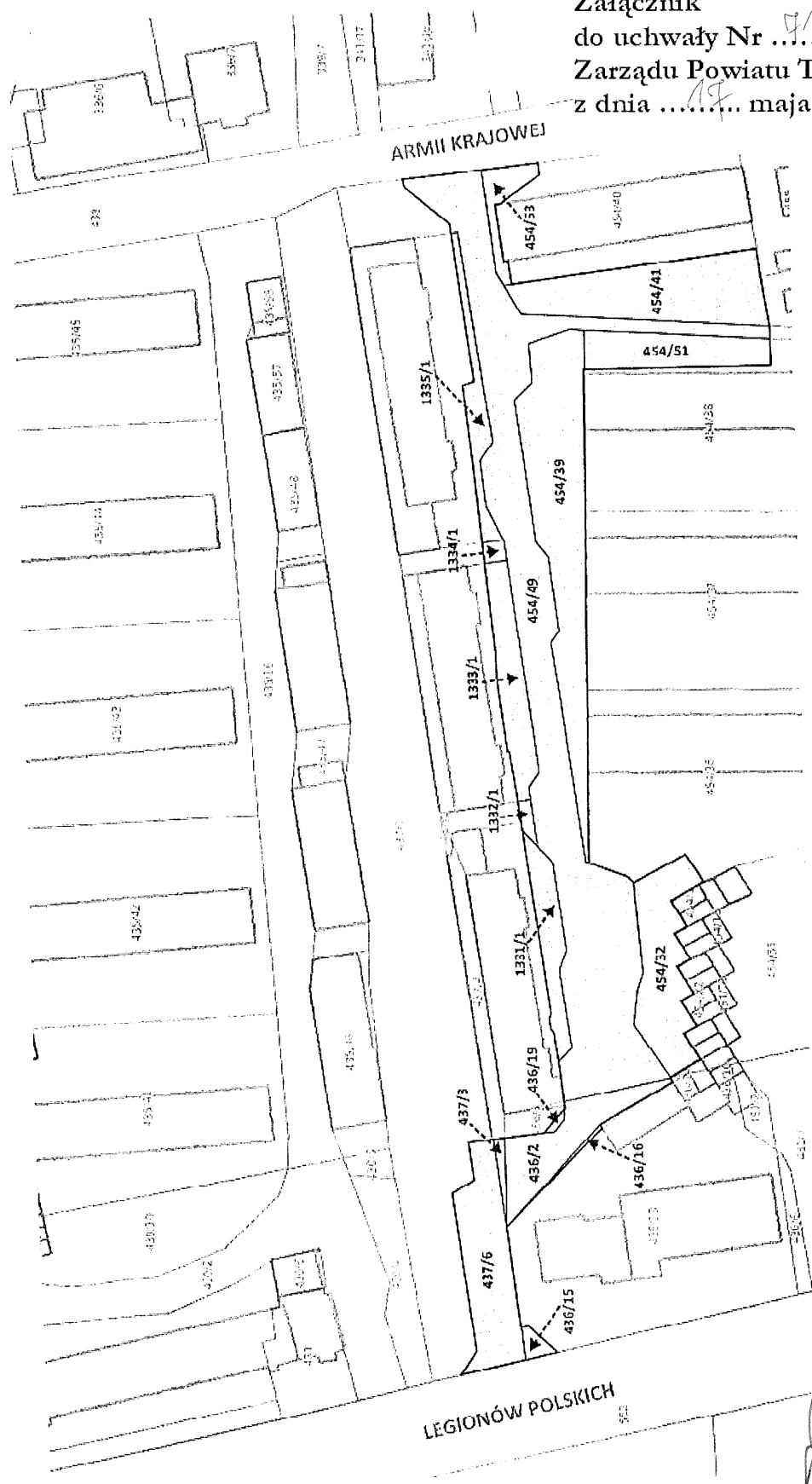
W związku z powyższym podjęcie niniejszej uchwały jest uzasadnione.


STAROSTA
Mariusz Serko

Andrzej Panuszewski

Zarząd Powiatu Tureckiego

Remigiusz Sapieja
advokat 

Załącznik
do uchwały Nr ⁴¹³...../2018
Zarządu Powiatu Tureckiego
z dnia¹⁹ maja 2018 r.



STAROSTA
Mariusz Seńko

Andrzej Dymaszewski

Ryszard Sapiejko

[Signature]

[Signature]