

UCHWAŁA Nr 150/2018
ZARZĄDU POWIATU TURECKIEGO
z dnia 13 lipca 2018 r.


w sprawie wyboru najkorzystniejszej oferty

Na podstawie art. 32 ust. 1 i ust. 2 pkt 4 ustawy z dnia 5 czerwca 1998 r. o samorządzie powiatowym (Dz.U. z 2018 r. poz. 995, poz. 1000) oraz art. 18 ust. 1 i art. 91 ust. 1 ustawy z dnia 29 stycznia 2004 r. Prawo zamówień publicznych (Dz.U. z 2017 r. poz. 1579 i 2018) uchwała się, co następuje:


§ 1. W postępowaniu o udzielenie zamówienia publicznego prowadzonego w trybie przetargu nieograniczonego nr OR.272.15.2018 pn.: „Przetworzenie zasobu geodezyjnego do postaci cyfrowej dotyczącego baz danych BDOT500 i GESUT (aktualizacja bazy BDOT500 i GESUT) - obręb Kolnica, gmina Brudzew” postanawia się dokonać wyboru najkorzystniejszej oferty, złożonej przez Wykonawcę Pana Tomasza Pruchnika prowadzącego działalność pod firmą Geodezja Tomasz Pruchnik, ul. B. Pobożnego 9, 62-800 Kalisz, która na podstawie kryteriów oceny ofert określonych w specyfikacji istotnych warunków zamówienia otrzymała największą liczbę punktów.

§ 2. Wykonanie uchwały powierza się Staroście Tureckiemu.

Starosta - Mariusz Seńko



Wicestarosta - Dariusz Kałużny



Członek Zarządu - Jan Konieczny



Członek Zarządu - Daniel Kusz



Członek Zarządu - Wojciech Rusek



Uzasadnienie
do uchwały Nr 150 / 2018
Zarządu Powiatu Tureckiego
z dnia 15 lipca 2018 r.

w sprawie wyboru najkorzystniejszej oferty

Niniejsza uchwała dotyczy wyboru najkorzystniejszej oferty w postępowaniu o udzielenie zamówienia publicznego prowadzonego w trybie przetargu nieograniczonego nr OR.272.15.2018 pn.: „Przetworzenie zasobu geodezyjnego do postaci cyfrowej dotyczącego baz danych BDOT500 i GESUT (aktualizacja bazy BDOT500 i GESUT) - obręb Kolnica, gmina Brudzew”.

Zadanie jest realizowane w ramach dotacji celowej przekazanej od Wojewody Wielkopolskiego na realizację zadań z zakresu geodezji i kartografii, wykonywanych jako zadania z zakresu administracji rządowej.

Postępowanie zostało przeprowadzone w trybie przetargu nieograniczonego o wartości szacunkowej nieprzekraczającej kwoty określonej w przepisach art. 11 ust. 8 ustawy z dnia 29 stycznia 2004 r. Prawo zamówień publicznych (Dz.U. z 2017 r. poz. 1579, poz. 2018), tj. poniżej kwoty 221.000 euro.

W terminie składania ofert wyznaczonym na 11-05-2018 roku, godz. 11:00 zostało złożonych osiem ofert.

W postępowaniu w terminie składania ofert zostało złożonych 8 ofert:

- 1) GEOTACH Piotr Wiśniewski, ul. Jana Karola Chodkiewicza 15, 85-065 Bydgoszcz;
- 2) Geodezja Tomasz Pruchnik, ul. B.Pobożnego 9, 62-800 Kalisz;
- 3) Abramek Arkadiusz FIRMA PRO GEO, Wawelno, ul. Opolska 57, 46-070 Komprachcice;
- 4) Zbigniew Janicki, PU PLOTGEO, ul. Kwiatowa 16a, 62-700 Turek;
- 5) Aleksandra Rejowicz All-Maps, ul. Kościelna 8/14, 30-034 Kraków;
- 6) GEOFABRYKA Sp. z o.o., ul. Prosta 19/5, 87-100 Toruń;
- 7) AMS PLAN Sp. z o.o., ul. Olchowa 1321, 43-374 Buczkowice;
- 8) Usługi Geodezyjne Andrzej Tutak, ul. Nowa 5, 62-709 Malanów.

Na podstawie kryteriów oceny ofert, jakimi są: cena oferty: 60%, okres gwarancji: 25%, redakcja mapy w skali: 15% złożone w przedmiotowym postępowaniu oferty otrzymały następującą ilość punktów:

- 1) GEOTACH Piotr Wiśniewski, ul. Jana Karola Chodkiewicza 15, 85-065 Bydgoszcz.
 - a) cena oferty brutto (79 827,00 zł): 9,73 pkt,
 - b) okres gwarancji (5 lat): 25 pkt,
 - c) redakcja mapy w skali (1:500, 1:1000, 1:2000, 1:5000): 15 pkt,Łączna ilość punktów: 49,73 pkt.
- 2) Geodezja Tomasz Pruchnik, ul. B.Pobożnego 9, 62-800 Kalisz.
 - a) cena oferty brutto (12 950,00 zł): 60,00 pkt,
 - b) okres gwarancji (5 lat): 25 pkt,
 - c) redakcja mapy w skali (1:500, 1:1000, 1:2000, 1:5000): 15 pkt,

Łączna ilość punktów: 100,00 pkt.

- 3) Arkadiusz Abramek FIRMA PRO GEO, Wawelno, ul. Opolska 57.
a) cena oferty brutto (39 360,00 zł): 19,74 pkt,
b) okres gwarancji (5 lat): 25 pkt,
c) redakcja mapy w skali (1:500, 1:1000, 1:2000, 1:5000): 15 pkt,

Łączna ilość punktów: 59,74 pkt.

- 4) Zbigniew Janicki, PU PLOTGEO, ul. Kwiatowa 16a, 62-700 Turek.
a) cena oferty brutto (16 699,71 zł): 46,53 pkt,
b) okres gwarancji (5 lat): 25 pkt,
c) redakcja mapy w skali (1:500, 1:1000, 1:2000, 1:5000): 15 pkt,

Łączna ilość punktów: 86,53 pkt.

- 5) Aleksandra Rejowicz All-Maps, ul. Kościelna 8/14, 30-034 Kraków.
a) cena oferty brutto (19 987,50 zł): 38,87 pkt,
b) okres gwarancji (5 lat): 25 pkt,
c) redakcja mapy w skali (1:500, 1:1000, 1:2000, 1:5000): 15 pkt,

Łączna ilość punktów: 78,87 pkt.

- 6) GEOFABRYKA Sp. z o.o., ul. Prosta 19/5, 87-100 Toruń;
a) cena oferty brutto (16 280,03 zł): 47,73 pkt,
b) okres gwarancji (5 lat): 25 pkt,
c) redakcja mapy w skali (1:500, 1:1000, 1:2000, 1:5000): 15 pkt,

Łączna ilość punktów: 87,73 pkt.

- 7) AMS PLAN Sp. z o.o., ul. Olchowa 1321, 43-374 Buczkowice;
a) cena oferty brutto (27 982,50 zł): 27,77 pkt,
b) okres gwarancji (5 lat): 25 pkt,
c) redakcja mapy w skali (1:500, 1:1000, 1:2000, 1:5000): 15 pkt,

Łączna ilość punktów: 67,77 pkt.


- 8) Usługi Geodezyjne Andrzej Tutak, ul. Nowa 5, 62-709 Malanów.
a) cena oferty brutto (16 500 zł): 47,09 pkt,
b) okres gwarancji (5 lat): 25 pkt,
c) redakcja mapy w skali (1:500, 1:1000, 1:2000, 1:5000): 15 pkt,

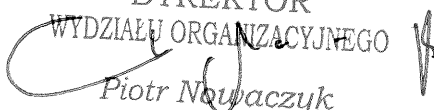
Łączna ilość punktów: 87,09 pkt.

Stosownie do przepisu art. 91 ust. 1 ustawy z dnia 29 stycznia 2004 r. Prawo zamówień publicznych (Dz.U. z 2017 r. poz. 1579, poz. 2018) Zamawiający wybiera ofertę najkorzystniejszą na podstawie kryteriów oceny ofert określonych w specyfikacji istotnych warunków zamówienia.

Oferta nr 2 złożona przez firmę Geodezja Tomasz Pruchnik, ul. B. Pobożnego 9, 62-800 Kalisz. otrzymała największą liczbę punktów. Wykonawca wykazał, że spełnia warunki udziału w postępowaniu i nie podlega wykluczeniu z postępowania.

Mając powyższe na uwadze podjęcie przedmiotowej uchwały jest uzasadnione.

STAROSTA

Mariusz Szóko

DYREKTOR
WYDZIAŁU ORGANIZACYJNEGO

Piotr Nowaczyk